



## **Souhrnná zpráva**

**pasportizace prostor sloužících podnikání  
na Královské cestě v Praze 1  
v úseku Malostranské náměstí - Nerudova**

**TRADE CENTRE PRAHA a.s.  
Blanická 1008/28, 120 00 Praha 2**

Září 2019

**Obsah :**

<b>1) Úvod .....</b>	<b>3</b>
<b>2) Pasportizace jednotlivých objektů .....</b>	<b>4</b>
Malostranské náměstí 272/1 .....	4
Malostranské náměstí 271/2 .....	10
Malostranské náměstí 270/3 .....	15
Malostranské náměstí 267/4 .....	23
Malostranské náměstí 266/5 .....	27
Malostranské náměstí 265/6 .....	32
Malostranské náměstí 264/7 .....	38
Malostranské náměstí 263/8 .....	43
Malostranské náměstí 262/9 .....	48
Malostranské náměstí 261/10 .....	54
Malostranské náměstí 260/11 .....	59
Malostranské náměstí 259/12 .....	64
Malostranské náměstí 258/13 .....	68
Malostranské náměstí 203/14 .....	73
Malostranské náměstí 1/16,17 .....	82
Malostranské náměstí 6/18 .....	86
Malostranské náměstí 7/19 .....	90
Malostranské náměstí 518/20 .....	95
Malostranské náměstí 35/21 .....	99
Malostranské náměstí 36/22 .....	104
Malostranské náměstí 37/23 .....	110
Malostranské náměstí 2/25 .....	115
Malostranské náměstí 3/26 .....	121
Malostranské náměstí 4/27 .....	125
Malostranské náměstí 5/28 .....	131
Malostranské náměstí 556/29 .....	139
Nerudova 205/2 .....	143
Nerudova 206/4 .....	148
Nerudova 207/6 .....	153
Nerudova 208/8 .....	158
Nerudova 209/10 .....	164
Nerudova 210/12 .....	170
Nerudova 211/14 .....	175
Nerudova 212/16 .....	179
Nerudova 213/18 .....	185
Nerudova 257/3 .....	193
Nerudova 256/5 .....	197
Nerudova 255/7 .....	201
Nerudova 254/9 .....	206
Nerudova 253/11 .....	211
Nerudova 214/20 .....	217
Nerudova 250/13 .....	221
Nerudova 249/15 .....	226
Nerudova 248/17 .....	230
Nerudova 247/19 .....	235
Nerudova 246/21 .....	240
Nerudova 215/24 .....	247
Nerudova 245/23 .....	253
Nerudova 244/25 .....	258
Nerudova 216/26 .....	264
Nerudova 217/28 .....	270
Nerudova 243/27 .....	275
Nerudova 242/29 .....	281
Nerudova 218/30 .....	286
Nerudova 219/32 .....	290
Nerudova 220/34 .....	297
Nerudova 221/36 .....	302
Nerudova 241/31 .....	308

Nerudova 240/33 .....	314
Nerudova 239/35 .....	320
Nerudova 238/37 .....	324
Nerudova 222/38 .....	329
Nerudova 223/40 .....	334
Nerudova 224/42 .....	339
Nerudova 225/44 .....	344
Nerudova 226/46 .....	349
Nerudova 237/39 .....	354
Nerudova 236/41 .....	359
Nerudova 235/43 .....	364
Nerudova 234/45 .....	369
Nerudova 233/47 .....	374
Nerudova 232/49 .....	383
Nerudova 231/51 .....	389
Nerudova 171/48 .....	395
<b>3) Souhrnné tabulky .....</b>	<b>400</b>
<b>4) Závěr .....</b>	<b>403</b>

## 1) Úvod

Tato Souhrnná zpráva pasportizace prostor sloužících podnikání objektů na Královské cestě v Praze, v úseku Malostranské náměstí - Nerudova ulice, byla zpracována na základě požadavku hl.m. Prahy především s cílem zjistit účely nájmu prostor sloužících k podnikání z hlediska prodávaného zboží (suvénýry, upomínkové předměty, sklo apod.) a umístění provozoven směnárny v předměných objektech. Zároveň byly zjišťovány základní vlastnické, technické a zejména obchodní údaje o jednotlivých objektech a prostorách sloužících podnikání (vyjma kancelář), které se v nich nacházejí, a jejich následná sumarizace dle určených kritérií.

Do pasportizace byly zahrnuty objekty na Malostranském náměstí a v celé ulici Nerudova. Dle pokynu objednatele byla pasportizace prováděna bez kontaktu s vlastníky nemovitostí, správci či nájemci obchodních prostor.

Z tohoto důvodu některé uváděné údaje, zejména rozloha obchodních prostor či využití objektů v nadzemních patrech či dvorních traktech jsou pouze odborně odhadnuty a nemusí být tedy vždy zcela přesné.

Údaje o umístění objektu, jeho vlastníkově a způsobu využití v tabulce „Souhrnné údaje“ jsou čerpány z veřejně přístupné databáze katastru nemovitostí pro hl.m. Prahu. Součástí pasportizace je také mapa s vyznačením umístění objektu, kopie informace z katastru nemovitostí, příp. jeho části se základními údaji, a u nájemců obchodních prostor výpis z Obchodního rejstříku či Živnostenského rejstříku.

Další uváděné údaje, informace a fotografie byly získány a pořízeny na místě při místním šetření.

## 2) Pasportizace jednotlivých objektů

Malostranské náměstí 272/1

<b>Souhrnné údaje</b>	
<i>umístění domu</i>	Malostranské náměstí
<i>katastrální území</i>	Malá Strana
<i>parc.č.</i>	201
<i>č.p. / č.or.</i>	272/1
<i>číslo Listu vlastnictví KN</i>	1071
<i>vlastník domu</i>	
<i>popis objektu</i>	čtyřpatrový starší objekt s podloubím a dvorem
<i>způsob využití dle KN</i>	objekt k bydlení
<i>současné využití</i>	prodejny suvenýrů a skla, bytové prostory
<i>nájemce obchodních ploch, sídlo</i>	suvenýry 50 m <sup>2</sup> Po – Ne 9-21h
<i>sortiment prodeje či služeb</i>	
<i>rozsah obchodních ploch</i>	
<i>otevírací doba</i>	sklo 40 m <sup>2</sup> Po – Ne 10-19 h
<i>poznámka</i>	nemovitá kulturní památka



Malostranské náměstí 272/1

**Informace o pozemku**

Parcelní číslo: 201/2  
 Obec: Praha 10547821/2  
 Katastrální území: Malá Strana (722091)  
 Číslo LV: 1021  
 Výměra (m<sup>2</sup>): 1406  
 Typ parcely: Parcela katastru nemovitosti  
 Mapový list: DKM  
 Určení výměry: Graficky nebo v digitalizované mapě  
 Druh pozemku: zastavěná plocha a nádvoří

**Součástí je stavba**

Budova s číslem popisným: Malá Strana (490121)2, č. p. 272; objekt k bydlení  
 Stavba stojí na pozemku: p. č. 201  
 Stavební objekt: č. p. 272/2  
 Ulice: Malostranské náměstí/2  
 Adresní místa: Malostranské náměstí 272/1-2

**Vlastníci, jiní oprávnění**

	Podíl
[REDACTED]	1/2
[REDACTED]	1/2

**Způsob ochrany nemovitosti**

Název  
 pam. rezervace - budova, pozemek v památkové rezervaci  
 nemovitá kulturní památka

**Seznam BPEJ**

Parcela nemá evidované BPEJ.

**Omezení vlastnického práva**

Nejsou evidována žádná omezení.

**Jiné zápisy**

Nejsou evidovány žádné jiné zápisy.

Rizici, v rámci kterých byl k nemovitosti zapsan cenový uclaj

Nemovitost je v územním obvodu, kde státní správu katastru nemovitosti ČR vykonává Katastrální úřad,geo. hlavení město Praha, katastrální pracoviště Praha 2

**Výpis**

z obchodního rejstříku, vedeného  
Městským soudem v Praze  
oddíl C, vložka 264138

**Datum vzniku a zápisu:**

11. října 2016

**Spisová značka:**

C 264138 vedená u Městského soudu v Praze

**Obchodní firma:**

[REDACTED]

**Sídlo:**

[REDACTED]

**Identifikační číslo:**

[REDACTED]

**Právní forma:**

Společnost s ručením omezeným

**Předmět podnikání:**výroba, obchod a služby neuvedené v přílohách 1 až 3 živnostenského zákona  
pronájem nemovitostí, bytů a nebytových prostor**Statutární orgán:**

jednatel:

[REDACTED]

**Počet členů:**

1

**Způsob jednání:**

Jednatel jedná za společnost samostatně.

**Společníci:**

Společník:

[REDACTED]

**Podíl:**

Vklad: 100 000,- Kč

Splaceno: 100%

Obchodní podíl: 100%

**Základní kapitál:**

100 000,- Kč

Tento výpis je neprodejný a byl pořízen na Internetu (<http://www.justice.cz>).

Dne: 10.7.2019 11:38

Údaje platné ke dni 10.7.2019 03:36



**Výpis**

z obchodního rejstříku, vedeného  
Městským soudem v Praze  
oddíl C, vložka 87792

**Datum vzniku a zápisu:**

24. dubna 2002

**Spisová značka:**

C 87792 vedená u Městského soudu v Praze

**Obchodní firma:**

[REDACTED]

**Sídlo:**

[REDACTED]

**Identifikační číslo:**

[REDACTED]

**Právní forma:**

Společnost s ručením omezeným

**Předmět podnikání:**Výroba, obchod a služby neuvedené v přílohách 1 až 3  
živnostenského zákona**Statutární orgán:**

jednatel:

[REDACTED]

jednatel:

[REDACTED]

**Počet členů:**

2

**Způsob jednání:**

Za společnost je oprávněn jednat každý z jednatelů samostatně

**Společníci:**

Společník:

[REDACTED]

**Podíl:**

Vklad: 100 000,- Kč

Splaceno: 100%

Obchodní podíl: 50%

Druh podílu: základní

Kmenový list: nevydává se



**Společník:**

DANIEL HODEK

Senovážné náměstí 1985/11, Nové Město, 110 00 Praha 1



## Malostranské náměstí 271/2

<b>Souhrnné údaje</b>	
<i>umístění domu</i>	Malostranské náměstí
<i>katastrální území</i>	Malá Strana
<i>parc.č.</i>	202
<i>č.p. / č.or.</i>	271/2
<i>číslo Listu vlastnictví KN</i>	301
<i>vlastník domu</i>	
<i>popis objektu</i>	čtyřpatrový starší objekt s podloubím
<i>způsob využití dle KN</i>	objekt k bydlení
<i>současné využití</i>	restaurace U Kostela, bytové prostory
<i>nájemce obchodních ploch, sídlo</i>	
<i>sortiment prodeje či služeb</i>	restaurace
<i>rozsah obchodních ploch</i>	140 m <sup>2</sup> + 20 m <sup>2</sup> předzahrádka
<i>otevírací doba</i>	Po – Ne 10-23h
<i>poznámka</i>	nemovitá kulturní památka



Malostranské náměstí 271/2

**Informace o pozemku**

Parcelní číslo: 202#  
 Obec: Praha (554762)#  
 Katastrální území: Malá Strana (227091)  
 Číslo LV: 301  
 Výměra (m<sup>2</sup>): 632  
 Typ parcely: Parcela katastru nemovitosti  
 Mapový list: DKM  
 Určení výměry: Graficky nebo v digitalizované mapě  
 Druh pozemku: zastavěná plocha a nádvoří

**Součástí je stavba**

Budova s číslem popisným: Malá Strana (490121)#, č. p. 271; objekt k bydlení  
 Stavba stojí na pozemku: p. č. 202  
 Stavební objekt: č. p. 271#  
 Ulice: Malostranské náměstí#  
 Adresní místa: Malostranské náměstí, 271/2#

**Vlastníci, jiní oprávnění**

Vlastnické právo	Podíl
[REDACTED]	1/6
[REDACTED]	1/6
[REDACTED]	1/6
[REDACTED]	1/2

**Způsob ochrany nemovitosti**

Název  
 pam. rezervace - budova, pozemek v památkové rezervaci  
 nemovitá kulturní památka

**Seznam BPEJ**

Parcela nemá evidované BPEJ.

**Omezení vlastnického práva**

Typ  
 věcné břemeno (podle listiny)

**Jiné zápisy**

Nejsou evidovány žádné jiné zápisy.

**Výpis**

z obchodního rejstříku, vedeného  
Městským soudem v Praze  
oddíl C, vložka 17195

**Datum vzniku a zápisu:**

3. února 1993

**Spisová značka:**

C 17195 vedená u Městského soudu v Praze

**Obchodní firma:**

[REDACTED]

**Sídlo:**

[REDACTED]

**Identifikační číslo:**

[REDACTED]

**Právní forma:**

Společnost s ručením omezeným

**Předmět podnikání:**

-Hostinská činnost

**Statutární orgán:**

jednatel:

[REDACTED]

**Způsob jednání:**

Způsob jednání za společnost: Za společnost jedná a podepisuje  
jednatel, a to tak, že k vytištěnému nebo napsanému názvu  
společnosti připojí svůj vlastnoruční podpis.

**Společníci:****Společník:**

[REDACTED]

**Podíl:**

Vklad: 40 000,- Kč

Splaceno: 100%

Obchodní podíl: 40%

**Společník:**

[REDACTED]

**Podíl:**

Vklad: 30 000,- Kč

Splaceno: 100%

Obchodní podíl: 30%






**Společník:**

[REDACTED]

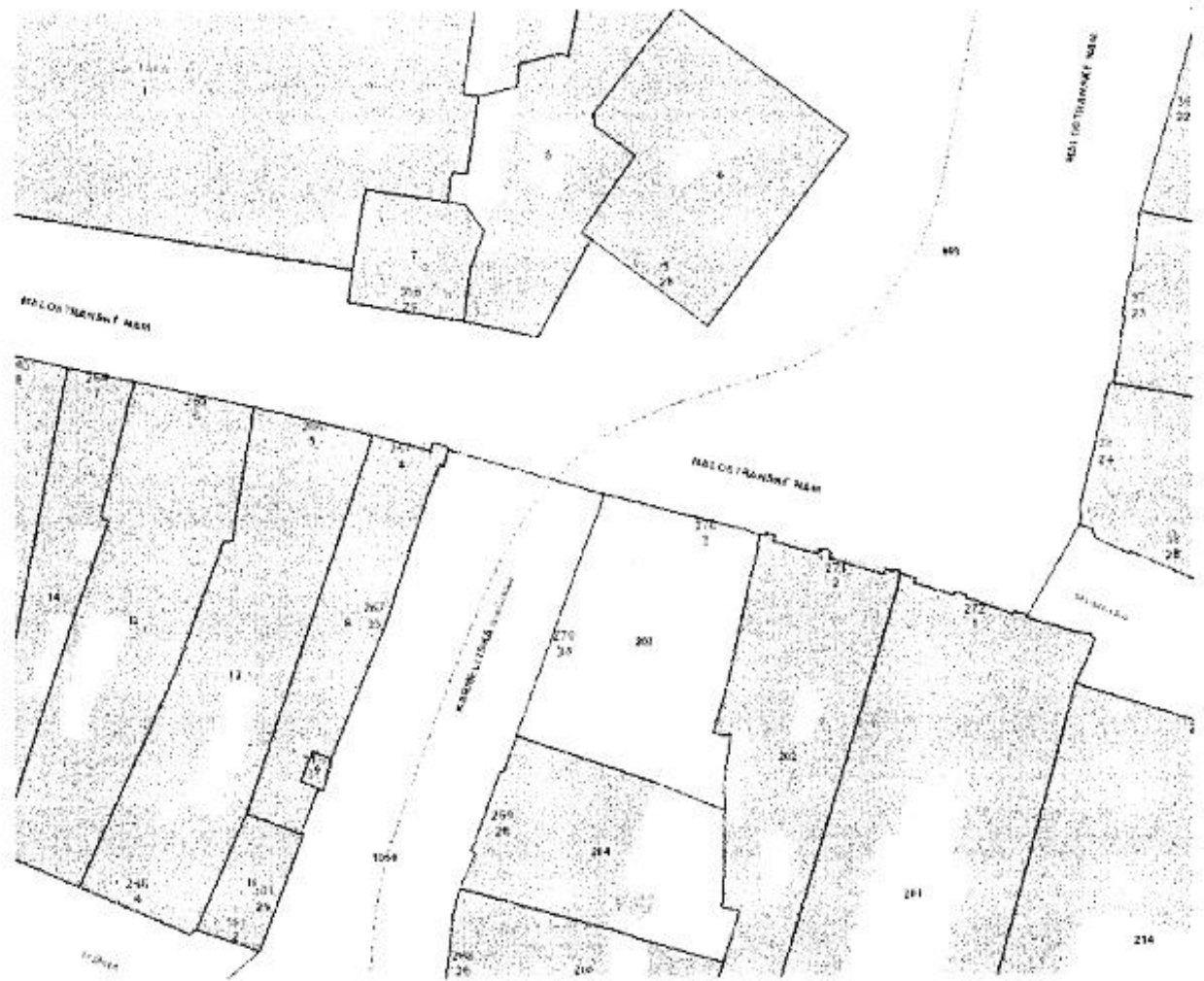
**Podíl:**



## Malostranské náměstí 270/3

<b>Souhrnné údaje</b>	
<i>umístění domu</i>	Malostranské náměstí / Karmelitská
<i>katastrální území</i>	Malá Strana
<i>parc.č.</i>	203
<i>č.p. / č.or.</i>	č.p. 270 / Malostranské náměstí 3 / Karmelitská 30
<i>číslo Listu vlastnictví KN</i>	1009
<i>vlastník domu</i>	větší počet fyzických osob, právnická osoba a hl.m. Praha (svěřená správa MČ Praha 1)
<i>papís objektu</i>	čtyřpatrový starší objekt s podloubím a rohovým arkýřem
<i>způsob využití dle KN</i>	bytový dům
<i>současné využití</i>	prodejny suvenýrů, klenotů a potravin, bytové prostory
	
	60 m <sup>2</sup> Po – Ne 10-22h
	
<i>nájemce obchodních ploch, sídla</i>	klenoty 20 m <sup>2</sup> Po-Ne 10-19h
<i>sortiment prodeje či služeb</i>	
<i>rozsah obchodních ploch</i>	
<i>otevírací doba</i>	klenoty 30 m <sup>2</sup> Po-Ne 10-19h
	
	potraviny 30 m <sup>2</sup> Po-Ne 9-18h
<i>poznámka</i>	





Malostranské náměstí 270/3

**Informace o stavbě**

Stavba: č. p. 270  
 Obec: Praha 15547821 e  
 Část obce: Malá Strana 14901211 e  
 Katastrální území: Malá Strana 17470931  
 Číslo LV: 1009  
 Stavba stojí na pozemku: p. č. 203  
 Typ stavby: budova s číslem popisným  
 Způsob využití: bytový dům



**Vymezené jednotky**

270/1, 270/2, 270/3, 270/4, 270/5, 270/6, 270/7, 270/8, 270/9, 270/10, 270/11, 270/12, 270/13, 270/14, 270/15, 270/16, 270/102, 270/102, 270/103, 270/104

Informace z RÚIAN

**Vlastníci, jiní oprávnění**

Vlastnické právo	Podíl
[REDACTED]	981/15250
[REDACTED]	673/7625
[REDACTED]	49/1525
[REDACTED]	49/1525
[REDACTED]	811/15250
[REDACTED]	592/7625
[REDACTED]	1993/15250
[REDACTED]	419/7625
[REDACTED]	452/7625
[REDACTED]	206/7625
[REDACTED]	413/7625
[REDACTED]	501/15250
[REDACTED]	484/7625
[REDACTED]	421/7625
[REDACTED]	442/7625
[REDACTED]	97/3050
[REDACTED]	259/3050
[REDACTED]	Podíl
[REDACTED]	1993/15250

**Výpis**

z obchodního rejstříku, vedeného  
Městským soudem v Praze  
oddíl C, vložka 108171

**Datum vzniku a zápisu:**

18. července 2005

**Spisová značka:**

C 108171 vedená u Městského soudu v Praze

**Obchodní firma:**

[REDACTED]

**Sídlo:**

[REDACTED]

**Identifikační číslo:**

[REDACTED]

**Právní forma:**

Společnost s ručením omezeným

**Předmět podnikání:**

výroba, obchod a služby neuvedené v přílohách 1 až 3 živnostenského zákona

**Statutární orgán:****Jednatel:**

[REDACTED]

Den vzniku funkce: 22. března 2011

**Způsob jednání:**

Každý jednatel zastupuje společnost samostatně.

**Prokura:**

[REDACTED]

**Společníci:****Společník:**

[REDACTED]

**Podíl:**

Vklad: 200 000,- Kč

Splaceno: 100%

Obchodní podíl: 100%

Druh podílu: základní

Kmenový list: nebyl vydán

**Základní kapitál:**

200 000,- Kč

100%

**Ostatní skutečnosti:**

Počet členů statutárního orgánu: 1

Obchodní korporace se podřídila zákonu jako celku postupem podle § 777 odst. 5 zákona č. 90/2012 Sb., o obchodních společnostech a družstvech.

**Výpis**

z obchodního rejstříku, vedeného  
Městským soudem v Praze  
oddíl C, vložka 32974

**Datum vzniku a zápisu:**

11. listopadu 1994

**Spisová značka:**

C 32974 vedená u Městského soudu v Praze

**Obchodní firma:**

[REDAKCE]

**Sídlo:**

[REDAKCE]

**Identifikační číslo:**

[REDAKCE]

**Právní forma:**

Společnost s ručením omezeným

**Předmět podnikání:**

Výroba, obchod a služby neuvedené v přílohách 1 až 3 živnostenského zákona

**Statutární orgán:**

jednatel:

[REDAKCE]

[REDAKCE]

Den vzniku funkce: 29. září 2005

**Způsob jednání:**

Jednatel společnosti jedná za společnost samostatně.

**Společníci:**

Společník:

[REDAKCE]

[REDAKCE]

**Podíl:**

Vklad: 106 000,- Kč

Splaceno: 100%

Obchodní podíl: 100 %

Druh podílu: základní

**Základní kapitál:**

106 000,- Kč

**Ostatní skutečnosti:**

Počet členů statutárního orgánu: 1

Obchodní korporace se podřídila zákonu jako celku postupem podle § 777 odst. 5 zákona č. 90/2012 Sb., o obchodních společnostech a družstvech.

**Tento výpis je neprodejný a byl pořízen na Internetu (<http://www.justice.cz>).**

Dne: 10.7.2019 15:53

Údaje platné ke dni 10.7.2019 03:36

**Výpis**

z obchodního rejstříku, vedeného  
Městským soudem v Praze  
oddíl C, vložka 55333

**Datum vzniku a zápisu:**

29. října 1997

**Spisová značka:**

C 55333 vedená u Městského soudu v Praze

**Obchodní firma:**

[REDAKCE]

**Sídlo:**

[REDAKCE]

**Identifikační číslo:**

[REDAKCE]

**Právní forma:**

Společnost s ručením omezeným

**Předmět podnikání:**

Výroba, obchod a služby neuvedené v přílohách 1 až 3 živnostenského zákona

Pronájem nemovitostí, bytů a nebytových prostor

**Statutární orgán:**

jednatel:

[REDAKCE]

[REDAKCE]

Den vzniku funkce: 25. dubna 2006

**Způsob jednání:**

Jednatel společnosti jedná za společnost samostatně.

**Společníci:**

Společník:

[REDAKCE]

[REDAKCE]

**Podíl:**

Vklad: 105 000,- Kč

Splaceno: 100%

Obchodní podíl: 100 %

Druh podílu: základní

**Základní kapitál:**

105 000,- Kč

Splaceno: 100%

**Ostatní skutečnosti:**

Počet členů statutárního orgánu: 1

Obchodní korporace se podřídila zákonu jako celku postupem podle § 777 odst. 5 zákona č. 90/2012 Sb., o obchodních společnostech a družstvech.

**Tento výpis je neprodejný a byl pořízen na Internetu (<http://www.justice.cz>).**

Dne: 10.7.2019 15:56

Údaje platné ke dni 10.7.2019 03:36

Úvodní stránka » Vyhledání subjektu » Svozným subjektem » Údaje subjektu

### Údaje z veřejné části Živnostenského rejstříku

Platnost k 10.07.2019 15:59:35

#### Subjekt

Jméno a příjmení:

Dotum narození:

Občanství:

Adresa sídla:

Identifikační číslo osoby:

#### Živnostenská oprávnění

##### Živnostenské oprávnění č. 1:

Předmět podnikání:

**Výroba, obchod a služby neuvedené v přílohách 1 až 3 živnostenského zákona**

Obory činnosti:

**Výroba potravinářských a škrobářenských výrobků  
Zprostředkování obchodu a služeb  
Velkoobchod a maloobchod  
Údržba motorových vozidel a jejich příslušenství  
Poradenská a konzultační činnost, zpracování odborných studií  
a posudků**

Druh živnosti:

**Ohlašovací volná**

Vznik oprávnění:

**25.11.2013**

Doba platnosti oprávnění:

**na dobu neurčitou**

##### Živnostenské oprávnění č. 2:

Předmět podnikání:

**Prodej kvasného lihu, konzumního lihu a lihovin**

Druh živnosti:

**Koncesovaná**

Vznik oprávnění:

**27.11.2013**

Doba platnosti oprávnění:

**na dobu neurčitou**

#### Provozovny k předmětu podnikání číslo

##### 1. Výroba, obchod a služby neuvedené v přílohách 1 až 3 živnostenského zákona:

*Obor činnosti: Velkoobchod a maloobchod*



Adresa:

Identifikační číslo  
provozovny:

Zahájení provozování dne:



## Malostranské náměstí 267/4

<b>Souhrnné údaje</b>	
<i>umístění domu</i>	Malostranské náměstí / Karmelitská
<i>katastrální území</i>	Malá Strana
<i>parc.č.</i>	8
<i>č.p. / č.or.</i>	č.p. 267 / Malostranské náměstí 4 / Karmelitská 33
<i>číslo Listu vlastnictví KN</i>	233
<i>vlastník domu</i>	 
<i>popis objektu</i>	třípatrový starší objekt s podloubím z Malostranského náměstí, nárožní část čtyřpatrová – Dům U Zlatého hroznu
<i>způsob využití dle KN</i>	objekt k bydlení
<i>současné využití</i>	v přízemí obchodní prostory v rekonstrukci, dále zřejmě bytové prostory, v současnosti prázdné
<i>nájemce obchodních ploch, sídlo</i>	obchodní prostory v rekonstrukci
<i>sortiment prodeje či služeb</i>	
<i>rozsah obchodních ploch</i>	
<i>otevírací doba</i>	
<i>poznámka</i>	nemovitá kulturní památka





Malostranské náměstí 267/4 - Karmelitská 267/33

**Informace o pozemku**

Parcelní číslo: 8/8  
 Obec: Praha 15547821/8  
 Katastrální území: Malá Strana 7270911  
 Číslo LV: 233  
 Výměra (m<sup>2</sup>): 302  
 Typ parcely: Parcela katastru nemovitostí  
 Mapový list: DKM  
 Určení výměry: Graficky nebo v digitalizované mapě  
 Druh pozemku: zastavěná plocha a nádvoří

**Součástí je stavba**

Budova s číslem popisným: Malá Strana 8801211/8, č. p. 267; objekt k bydlení  
 Stavba stojí na pozemku: p. č. 8  
 Stavební objekt: č. p. 267/8  
 Ulice: Karlovětská/8, Malostranské náměstí/8  
 Adresní místa: Karlovětská 267/31/8, Malostranské náměstí 267/4/8

**Vlastníci, jiní oprávnění**

Vlastnické právo

Podíl

**Způsob ochrany nemovitosti**

Název

pam. rezervace - budova, pozemek v památkové rezervaci  
 nemovitá kulturní památka

**Seznam BPEJ**

Parcela nemá evidované BPEJ.

**Omezení vlastnického práva**

Nejsou evidována žádná omezení.


**Jiné zápisy**

Nejsou evidovány žádné jiné zápisy.

Rizena, v rámci kterých byl k nemovitosti zapsán cenový údaj

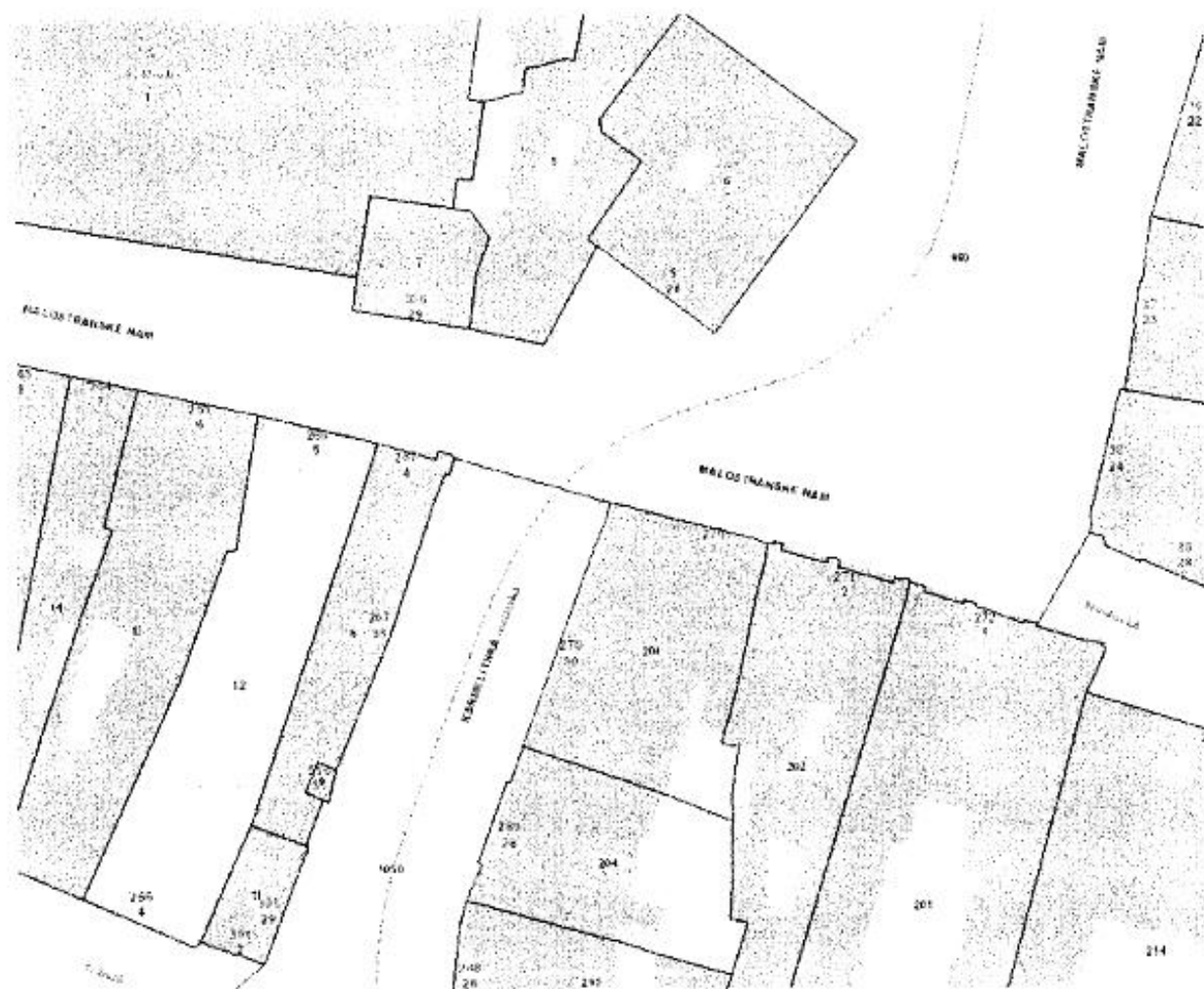
Nemovitost je v územním obvodu, kde státní správu katastru nemovitostí ČR vykonává [Katastrální úřad pro hlášení města Praha, Katastrální pracoviště Praha 8](#)

Zobrazené údaje mají informativní charakter. Platnost k 22.07.2019 07:00:02.



## Malostranské náměstí 266/5

<b>Souhrnné údaje</b>	
<i>umístění domu</i>	Malostranské náměstí
<i>katastrální území</i>	Malá Strana
<i>parc.č.</i>	12
<i>č.p. /č.or.</i>	Malostranské náměstí 266/5
<i>číslo Listu vlastnictví KN</i>	403
<i>vlastník domu</i>	[REDACTED]
<i>popis objektu</i>	čtyřpatrový starší objekt s podloubím – Dům U Glaubiců
<i>způsob využití dle KN</i>	bytový dům
<i>současné využití</i>	v přízemí a suterénu restaurace U Glaubiců, dále bytové prostory
<i>nájemce obchodních ploch, sídlo</i>	[REDACTED]
<i>sortiment prodeje či služeb</i>	restaurace, česká kuchyně
<i>rozsah obchodních ploch</i>	200 m <sup>2</sup> + předzahrádka 50 m <sup>2</sup>
<i>otevřací doba</i>	Po-Nc 10-23h
<i>poznámka</i>	nemovitá kulturní památka



Malostranské náměstí 266/5

**Informace o stavbě**

**Stavba:** č. p. 266  
**Obec:** Praha 1554/82#  
**Část obce:** Maleš Strana 1590/211#  
**Katastrální území:** Maleš Strana 12270411  
**Číslo LV:** 403  
**Stavba stojí na pozemku:** p. č. 12  
**Typ stavby:** budova s číslem popisným  
**Způsob využití:** bytový dům

**Vymezené jednotky**

266/1, 266/2, 266/3, 266/4, 266/5, 266/6, 266/7, 266/101, 266/102, 266/111, 266/112, 266/105, 266/106, 266/107,  
 266/108, 266/109, 266/110, 266/111, 266/112, 266/113, 266/114

Informace z RÚIAN

**Vlastníci, jiní oprávnění**

Vlastnické právo	Podíl
[REDACTED]	1537/19309
[REDACTED]	4804/19309
[REDACTED]	12968/19309

**Způsob ochrany nemovitosti**

Název

pam. rezervace - budova, pozemek v památkové rezervaci  
 nemovitá kulturní památka

**Omezení vlastnického práva**

Typ

Upozornění: Omezení a jiné zápisy vztahující se ke spoluvlastníkům se zobrazují u příslušných jednotek

**Jiné zápisy**

Typ

Upozornění: Omezení a jiné zápisy vztahující se ke spoluvlastníkům se zobrazují u příslušných jednotek

Vlastnictví jednotek

Rizeni, v rámci kterých byl k nemovitosti zapsán cenový údaj

Seznam jednotek, ke kterým byl zapsán cenový údaj

Více informací k cenovým údajům naleznete v aplikaci.

**Výpis**

z obchodního rejstříku, vedeného  
Krajským soudem v Plzni  
oddíl C, vložka 17468

**Datum vzniku a zápisu:**

13. června 2005

**Spisová značka:**

C 17468 vedená u Krajského soudu v Plzni

**Obchodní firma:**

[REDAKCE]

**Sídlo:**

[REDAKCE]

**Identifikační číslo:**

[REDAKCE]

**Právní forma:**

Společnost s ručením omezeným

**Předmět podnikání:**pronájem nemovitostí, bytů a nebytových prostor bez poskytování jiných než základních služeb  
hostinská činnost

výroba, obchod a služby neuvedené v přílohách 1 až 3 živnostenského zákona

prodej kvasného lihu, konzumního lihu a lihovin

**Statutární orgán:**

jednatel:

[REDAKCE]

jednatel:

[REDAKCE]

**Způsob jednání:**

Způsob jednání:

Společnost navenek zastupuje jednatel samostatně.

Podpisování za společnost se děje tak, že k napsané nebo vytištěné obchodní firmě  
společnosti připojí jednatel jméno a podpis.**Společníci:**

Společník:

[REDAKCE]

**Podíl:**

Vklad: 20 000,- Kč

Splaceno: 20 000,- Kč

Obchodní podíl: 10 %

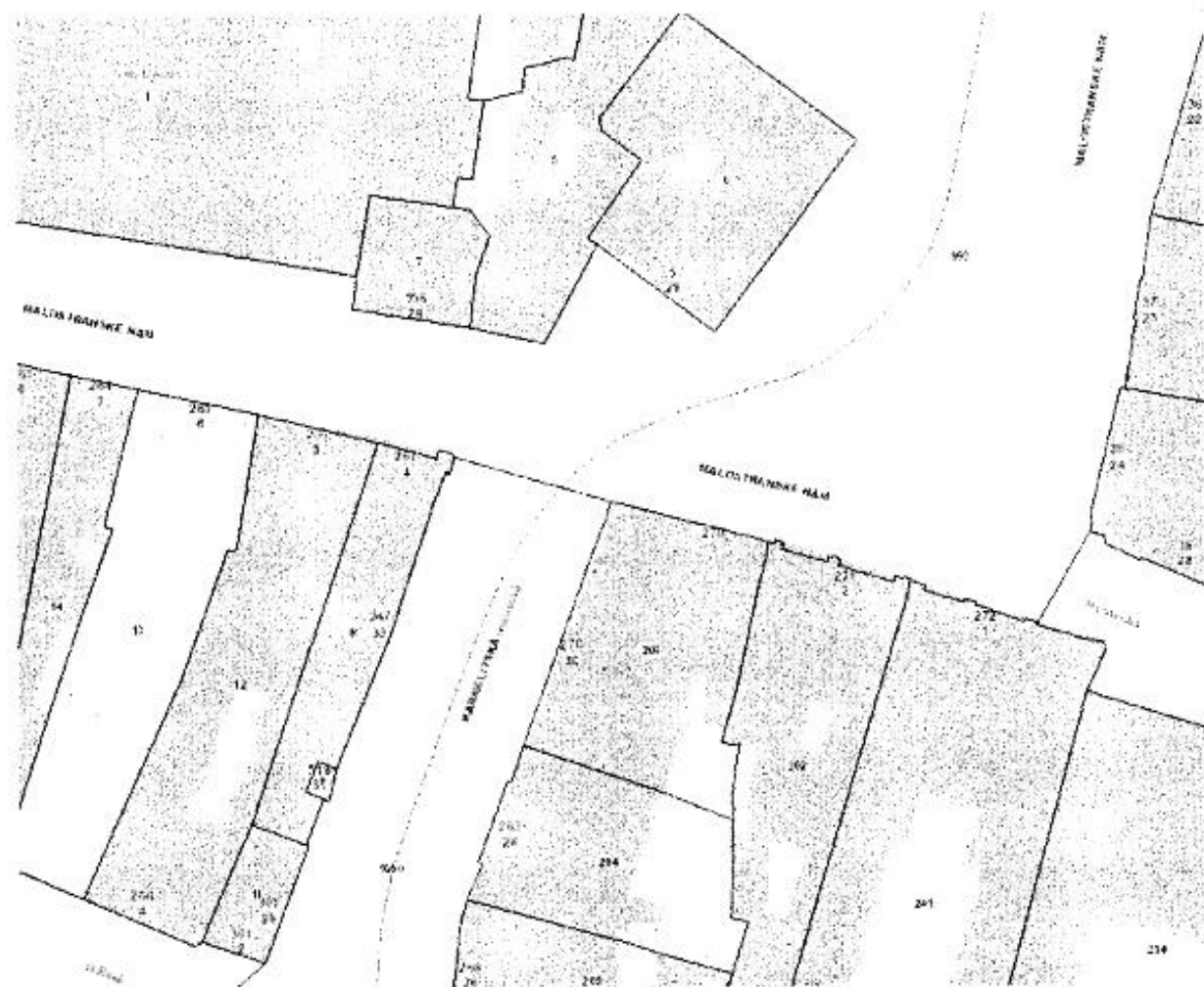
Druh podílu: základní

Kmenový list: nevydán





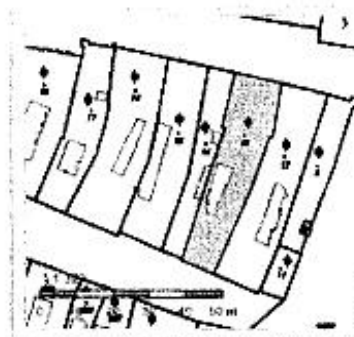




Malostranské náměstí 265/6

## Informace o stavbě

Stavba: č. p. 265  
 Obec: Praha 1504782/6  
 Část obce: Malá Strana 14901311#  
 Katastrální území: Malá Strana 17270911  
 Číslo LV: 1647  
 Stavba stojí na pozemku: p. č. 13  
 Typ stavby: budova s číslem popisným  
 Způsob využití: bytový dům



## Vymezené jednotky

265/1, 265/2, 265/3, 265/4, 265/5, 265/6, 265/7, 265/8, 265/9, 265/10, 265/11, 265/12, 265/13, 265/14, 265/15, 265/16,  
 265/101, 265/102, 265/103, 265/104, 265/105

Informace z RÚBAN

## Vlastníci, jiní oprávnění

Vlastnické právo	Podíl
[REDACTED]	76/4307
[REDACTED]	1093/17228
[REDACTED]	624/4307
[REDACTED]	1161/17228
[REDACTED]	477/4307
[REDACTED]	1541/17228
[REDACTED]	329/4307
[REDACTED]	57/292
[REDACTED]	459/8614
[REDACTED]	693/8614
[REDACTED]	453/8614
[REDACTED]	209/17228
[REDACTED]	209/8614
[REDACTED]	209/17228
Svěřena správa nemovitosti ve vlastnictví obce	Podíl
[REDACTED]	624/4307

## Způsob ochrany nemovitosti

Název:  
 pam. rezervace - budova, pozemek v památkové rezervaci

[Úvodní stránka](#) - [Vyhledání subjektu](#) - [Seznam subjektů](#) - [Údaje subjektu](#)

### Údaje z veřejné části Živnostenského rejstříku

Platnost k 22.07.2019 13:58:20

#### Subjekt

Jméno a příjmení:

Datum narození:

Občanství:

Adresa sídla:

Identifikační číslo osoby:

#### Živnostenská oprávnění

##### Živnostenské oprávnění č. 1:

Předmět podnikání:

**Provádění staveb, jejich změn a odstraňování**

Druh živnosti:

**Ohlašovací vázaná**

Vznik oprávnění:

**24.09.1992**

Doba platnosti oprávnění:

**na dobu neurčitou**

##### Živnostenské oprávnění č. 2:

Předmět podnikání:

**Projektová činnost ve výstavbě**

Druh živnosti:

**Ohlašovací vázaná**

Vznik oprávnění:

**12.05.1997**

Doba platnosti oprávnění:

**na dobu neurčitou**

##### Živnostenské oprávnění č. 3:

Předmět podnikání:

**Hostinská činnost**

Druh živnosti:

**Ohlašovací řemeslná**

Vznik oprávnění:

**06.11.2002**

Doba platnosti oprávnění:

**na dobu neurčitou**

Odpovědný zástupce:

Jméno a příjmení:

##### Živnostenské oprávnění č. 4:

Předmět podnikání:

**Výroba, obchod a služby neuvedené v přílohách 1 až 3 živnostenského zákona**

Obory činnosti:

**Výpis**

z obchodního rejstříku, vedeného  
Městským soudem v Praze  
oddíl C, vložka 53366

**Datum vzniku a zápisu:**

18. července 1997

**Spisová značka:**

C 53366 vedená u Městského soudu v Praze

**Obchodní firma:**

[REDACTED]

**Sídlo:**

[REDACTED]

**Identifikační číslo:**

[REDACTED]

**Právní forma:**

Společnost s ručením omezeným

**Předmět podnikání:**

Výroba, obchod a služby neuvedené v přílohách 1 až 3 živnostenského zákona

Prodej kvasného lihu, konzumního lihu a lihovin

**Předmět činnosti:**

Pronájem nemovitostí, bytů a nebytových prostor

**Statutární orgán:****jednatel:**

[REDACTED]

[REDACTED]

[REDACTED]

**Počet členů:**

1

**Způsob jednání:**

Jednatel zastupuje Společnost samostatně.

**Prokura:**

[REDACTED]

[REDACTED]

**Společníci:****Společník:**

[REDACTED]

[REDACTED]

**Podíl:**

Vklad: 60 000,- Kč

Splaceno: 100%

Obchodní podíl: 60%

**Společník:**





[REDACTED]

[REDACTED]

**Podíl:**



## Malostranské náměstí 264/7

<b>Souhrnné údaje</b>	
<i>umístění domu</i>	Malostranské náměstí
<i>katastrální území</i>	Malá Strana
<i>parc.č.</i>	14
<i>č.p. / č.or.</i>	Malostranské náměstí 264/7
<i>číslo Listu vlastnictví KN</i>	339
<i>vlastník domu</i>	 
<i>popis objektu</i>	třípatrový starší objekt s podloubím
<i>způsob využití dle KN</i>	objekt k bydlení
<i>současné využití</i>	v přízemí restaurace Jo's, dále bytové prostory
<i>nájemce obchodních ploch, sídla</i>	 
<i>sortiment prodeje či služeb</i>	restaurace
<i>rozsah obchodních ploch</i>	70 m <sup>2</sup> + předzahrádka 10 m <sup>2</sup>
<i>otevírací doba</i>	Po-Čt 12-24h Po-Ne 12-01h
<i>poznámka</i>	nemovitá kulturní památka



Malostranské náměstí 264/7



**Informace o pozemku**

Parcelní číslo: 14#  
 Obec: Praha (554762)#  
 Katastrální území: Malá Strana (72209#)  
 Číslo LV: 829  
 Výměra [m<sup>2</sup>]: 316  
 Typ parcely: Parcela katastru nemovitostí  
 Mapový list: DKM  
 Určení výměry: Graficky nebo v digitalizované mapě  
 Druh pozemku: zastavěná plocha a nádvoří

**Součástí je stavba**

Budova s číslem popisným: Malá Strana 1490/123#; č. p. 264; objekt k bydlení  
 Stavba stojí na pozemku: p. č. 14  
 Stavební objekt: č. p. 264#  
 Ulice: Malostranské náměstí#; Traškové  
 Adresní místo: Malostranské náměstí 264/7#; číslo 264/8#

**Vlastníci, jiní oprávnění**

Vlastnické právo

Podíl

**Způsob ochrany nemovitosti**

Název

pam. rezervace - budova, pozemek v památkové rezervaci  
 nemovitá kulturní památka

**Seznam BPEJ**

Parcela nemá evidované BPEJ.

**Omezení vlastnického práva**

Nejsou evidována žádná omezení.

**Jiné zápisy**

Nejsou evidovány žádné jiné zápisy.

Řízení, v rámci kterých byl k nemovitosti zapsán cenový údaj

Nemovitost je v územním obvodu, kde státní správu katastru nemovitostí ČR vykonává Katastrální úřad pro hlavní město Prahu, Katastrální pracoviště Praha#

Zobrazené údaje mají informativní charakter. Platnost k 22.07.2019 13:00:00.

[Úvodní stránka](#) » [Vyhledání subjektu](#) » [Seznam subjektů](#) » [Údaje subjektu](#)

### Údaje z veřejné části Živnostenského rejstříku

Platnost k 22.07.2019 14:30:37

#### Subjekt

Jméno a příjmení:

Datum narození:

Občanství:

Adresa sídla:

Identifikační číslo osoby:

#### Živnostenská oprávnění

##### Živnostenské oprávnění č. 1:

Předmět podnikání:

**Hostinská činnost**

Druh živnosti:

**Ohlašovací řemeslná**

Vznik oprávnění:

**24.06.2009**

Doba platnosti oprávnění:

**na dobu neurčitou**

##### Živnostenské oprávnění č. 2:

Předmět podnikání:

**Výroba, obchod a služby neuvedené v přílohách 1 až 3 živnostenského zákona**

Obory činnosti:

**Velkoobchod a maloobchod**

Druh živnosti:

**Ohlašovací volná**

Vznik oprávnění:

**24.02.2010**

Doba platnosti oprávnění:

**na dobu neurčitou**

##### Živnostenské oprávnění č. 3:

Předmět podnikání:

**Prodej kvasného lihu, konzumního lihu a lihovin**

Druh živnosti:

**Koncesovaná**

Vznik oprávnění:

**26.01.2015**

Doba platnosti oprávnění:

**na dobu neurčitou**

#### Provozovny k předmětu podnikání číslo

##### 1. Hostinská činnost:

Název:

**JOYS BAR**



## Malostranské náměstí 263/8

<b>Souhrnné údaje</b>	
<i>umístění domu</i>	Malostranské náměstí
<i>katastrální území</i>	Malá Strana
<i>parc.č.</i>	15
<i>č.p. / č.or.</i>	Malostranské náměstí 263/8
<i>číslo Listu vlastnictví KN</i>	351
<i>vlastník domu</i>	██████████ ██ ██ ██
<i>popis objektu</i>	třípatrový starší objekt s podloubím – Dům U Tří zlatých hvězd
<i>způsob využití dle KN</i>	bytový dům
<i>současné využití</i>	v přízemí restaurace U Tří zlatých hvězd, bytové prostory
<i>nájemce obchodních ploch, sídlo</i>	██████████ ██
<i>sortiment prodeje či služeb</i>	restaurace
<i>rozsah obchodních ploch</i>	100 m <sup>2</sup> + předzahrádka 20 m <sup>2</sup>
<i>otevřací doba</i>	Po-Ne 11.30-22.30h
<i>poznámka</i>	nemovitá kulturní památka



Malostranské náměstí 263/8

**Informace o pozemku**

Parcelní číslo: [15](#)  
 Obec: [Praha 15543821](#)  
 Katastrální území: [Mala Strana \(727091\)](#)  
 Číslo LV: [351](#)  
 Výměra [m<sup>2</sup>]: 574  
 Typ parcely: Parcela katastru nemovitosti  
 Mapový list: DKM  
 Určení výměry: Graficky nebo v digitalizované mapě  
 Druh pozemku: zastavěná plocha a nádvoří

**Součástí je stavba**

Budova s číslem popisným: [Mala Strana \(490121\)](#); č. p. 263; bytový dům  
 Stavba stojí na pozemku: p. č. [15](#)  
 Stavební objekt: [č. p. 263](#)  
 Ulice: [Malostranské náměstí](#); [Tržiště](#)  
 Adresní místa: [Malostranské náměstí 263/8](#); [Tržiště 263/10](#)

**Vlastníci, jiní oprávnění**

Vlastnické právo	Podíl
[REDACTED]	1/4
[REDACTED]	1/2
[REDACTED]	1/4

**Způsob ochrany nemovitosti**

Název  
 pam. rezervace - budova, pozemek v památkové rezervaci  
 nemovitá kulturní památka

**Seznam BPEJ**

Parcela nemá evidované BPEJ.

**Omezení vlastnického práva**

Nejsou evidována žádná omezení.

**Jiné zápisy**

Nejsou evidovány žádné jiné zápisy.

Rizici, v rámci kterých byl k nemovitosti zapsán lenový údaj

[Úvodní stránka](#) + [Vyhledání subjektu](#) + [Seznam subjektů](#) + [Údaje subjektu](#)

### Údaje z veřejné části Živnostenského rejstříku

Platnost k 22.07.2019 15:49:51

#### Subjekt

Jméno a příjmení:

Datum narození:

Občanství:

Adresa sídla:

Identifikační číslo osoby:

#### Živnostenské oprávnění

##### Živnostenské oprávnění č. 1:

Předmět podnikání:

**Hostinská činnost**

Druh živnosti:

**Ohlašovací řemeslná**

Vznik oprávnění:

**10.06.1996**

Doba platnosti oprávnění:

**na dobu neurčitou**

##### Živnostenské oprávnění č. 2:

Předmět podnikání:

**Výroba, obchod a služby neuvedené v přílohách 1 až 3 živnostenského zákona**

Obory činnosti:

**Zpracování dřeva, výroba dřevěných, korkových, proutěných a slaměných výrobků  
Zprostředkování obchodu a služeb  
Velkoobchod a maloobchod  
Skladování, balení zboží, manipulace s nákladem a technické činnosti v dopravě**

Druh živnosti:

**Ohlašovací volná**

Vznik oprávnění:

**21.08.2015**

Doba platnosti oprávnění:

**na dobu neurčitou**

##### Živnostenské oprávnění č. 3:

Předmět podnikání:

**Prodej kvasného lihu, konzumního lihu a lihevin**

Druh živnosti:

**Koncesovaná**


Vznik oprávnění:

**08.01.2018**

Doba platnosti oprávnění:





**na dobu neurčitou**

#### Provozní k předmětu podnikání číslo





## Malostranské náměstí 262/9

<b>Souhrnné údaje</b>	
<i>umístění domu</i>	Malostranské náměstí
<i>katastrální území</i>	Malá Strana
<i>parc.č.</i>	16
<i>č.p. / č.or.</i>	Malostranské náměstí 262/9
<i>číslo Listu vlastnictví KN</i>	2146
<i>vlastník domu</i>	větší množství fyzických a právnických osob, hl.m. Praha (svěšená správa MČ Praha 1)
<i>popis objektu</i>	třípatrový starší objekt s podloubím – Dům U Voglů
<i>způsob využití dle KN</i>	objekt k bydlení
<i>současné využití</i>	v přízemí kavárna Caffeteria, v průjezdu kavárna Rubín, dále divadlo Studio Rubín, bytové prostory
<i>nájemce obchodních ploch, sídlo</i>	  kavárna, pizza, sendviče
<i>sortiment prodeje či služeb</i>	80 m <sup>2</sup> + předzahrádka 20 m <sup>2</sup> Po-Ne 8.30-23h
<i>rozsah obchodních ploch</i>	 
<i>otevírací doba</i>	kavárna 30 m <sup>2</sup> Po-Pá 13-19h So,Ne 16-19.30h
<i>poznámka</i>	nemovitá kulturní památka



Malostranské náměstí 262/9

## Informace o stavbě

Stavba: Ž. p. 262  
 Obec: Praha 15547821#  
 Část obce: Město Střano 1490121.#  
 Katastrální území: Město Střano 1227091.  
 Číslo LV: 2140  
 Stavba stojí na pozemku: p. č. 16  
 Typ stavby: budova s číslem popisným  
 Způsob využití: objekt k bydlení



## Vymezené jednotky

262/1, 262/2, 262/3, 262/4, 262/5, 262/6, 262/7, 262/8, 262/9, 262/10, 262/11, 262/12, 262/13, 262/101, 262/102,  
 262/103, 262/104, 262/105

Informace z RUIAN

## Vlastníci, jiní oprávnění

Vlastnické právo	Podíl
[REDACTED]	680/18483
[REDACTED]	1208/18483
[REDACTED]	1777/36966
[REDACTED]	1777/36966
[REDACTED]	60/6161
[REDACTED]	1882/6161
[REDACTED]	1/61
[REDACTED]	4580/18483
[REDACTED]	230/6161
[REDACTED]	1574/18483
[REDACTED]	748/18483
[REDACTED]	1097/18483
Světelná správa nemovitostí ve vlastnictví oúce	Podíl
[REDACTED]	1882/6161

## Způsob ochrany nemovitosti

Název

pam. rezervace - budova, pozemek v památkové rezervaci

nemovitá kulturní památka

[Úvodní stránka](#) » [Vyhledání subjektu](#) » [Seznam subjektů](#) » Údaje subjektu

### Údaje z veřejné části Živnostenského rejstříku

Platnost k 30.07.2019 11:29:11

#### Subjekt

Obchodní firma:

Adresa sídla:

Identifikační číslo osoby:

Datum doručení výpisu podle  
§10 odst.4 živnostenského  
zákona:

14.02.2013

Statutární orgán nebo jeho členové:

Jméno a příjmení:

Vznik funkce:

09.07.2014

#### Živnostenské oprávnění

##### Živnostenské oprávnění č. 1:

Předmět podnikání:

Výroba, obchod a služby neuvedené v přílohách 1 až 3  
živnostenského zákona

Obory činnosti:

Zprostředkování obchodu a služeb  
Velkoobchod a maloobchod

Druh živnosti:

Ohlašovací volná

Vznik oprávnění:

26.02.2013

Doba platnosti oprávnění:

na dobu neurčitou

##### Živnostenské oprávnění č. 2:

Předmět podnikání:

Hostinská činnost

Druh živnosti:

Ohlašovací řemeslná

Vznik oprávnění:

26.02.2013

Doba platnosti oprávnění:

na dobu neurčitou

Odpovědný zástupce:

Jméno a příjmení:

##### Živnostenské oprávnění č. 3:

Předmět podnikání:

Prodej kvasného lihu, konzumního lihu a lihovin

Druh živnosti:

Koncesovaná

Vznik oprávnění:

**Výpis**

z rejstříku obecně prospěšných společností, vedeného  
Městským soudem v Praze  
oddíl O, vložka 13

**Datum vzniku a zápisu:**

18. listopadu 1996

**Spisová značka:**

O 13 vedená u Městského soudu v Praze

**Název:**

[REDACTED]

**Sídlo:**

[REDACTED]

**Identifikační číslo:**

[REDACTED]

**Právní forma:**

Obecně prospěšná společnost

**Druh obecně prospěšných služeb:**

Organizace zajištění kulturních akcí.

hostinská činnost

výroba, obchod a služby neuvedené v přílohách 1 až 3 živnostenského zákona

**Doplňková činnost:**

Organizační zajištění kulturních akcí.

Správa movitého a nemovitého majetku.

**Statutární orgán - ředitel:****ředitel:**

[REDACTED]

**Správní rada:****předseda správní rady:**

[REDACTED]

**člen správní rady:**

[REDACTED]

**člen správní rady:**




[REDACTED]

**Počet členů:**

3



## Malostranské náměstí 261/10

<b>Souhrnné údaje</b>	
<i>umístění domu</i>	Malostranské náměstí
<i>katastrální území</i>	Malá Strana
<i>parc.č.</i>	17
<i>č.p. / č.ú.</i>	Malostranské náměstí 261/10
<i>číslo Listu vlastnictví KN</i>	350
<i>vlastník domu</i>	 
<i>popis objektu</i>	čtyřpatrový starší objekt s podloubím – Dům U Zlatého lva
<i>způsob využití dle KN</i>	objekt k bydlení
<i>současné využití</i>	v přízemí a suterénu restaurace U Mecenáše, dále apartmány – Residence U Mecenáše
<i>nájemce obchodních ploch, sídla</i>	
<i>sortiment prodeje či služeb</i>	česká kuchyně
<i>rozsah obchodních ploch</i>	250 m <sup>2</sup> + předzahrádka 20 m <sup>2</sup>
<i>otevírací doba</i>	Po-Ne 11-23h
<i>poznámka</i>	nemovitá kulturní památka

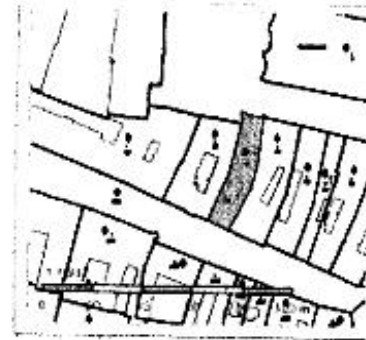


Malostranské náměstí 261/10



**Informace o pozemku**

Parcelní číslo: [17](#)  
 Obec: [Praha \(554782\)](#)  
 Katastrální území: [Malá Strana \(727091\)](#)  
 Číslo LV: [350](#)  
 Výměra (m<sup>2</sup>): [441](#)  
 Typ parcely: Parcela katastru nemovitosti  
 Mapový list: DKM  
 Určení výměry: Graficky nebo v digitalizované mapě  
 Druh pozemku: zastavěná plocha a nádvoří

**Součástí je stavba**

Budova s číslem popisným: [Malá Strana \(490121\)](#); č. p. 261; objekt k bydlení  
 Stavba stojí na pozemku: [p. č. 17](#)  
 Stavební objekt: [č. p. 261](#)  
 Ulice: [Malostranské náměstí, Tržště](#)  
 Adresní místa: [Malostranské náměstí 261/10](#), [Tržště 261/14](#)

**Vlastníci, jiní oprávnění**

Vlastnické právo

Podíl

**Způsob ochrany nemovitosti**

Název

pam. rezervace - budova, pozemek v památkové rezervaci  
 nemovitá kulturní památka

**Seznam BPEJ**

Parcela nemá evidované BPEJ

**Omezení vlastnického práva**

Typ

Věcné břemeno užívání

Zástavba právo smluvní

**Jiné zápisy**

Nejsou evidovány žádné jiné zápisy.

Rizici, v rámci kterých byl k nemovitosti zapsán cenový údaj

**Výpis**

z obchodního rejstříku, vedeného  
Městským soudem v Praze  
oddíl C, vložka 54457

**Datum vzniku a zápisu:**

16. září 1997

**Spisová značka:**

C 54457 vedená u Městského soudu v Praze

**Obchodní firma:**

[REDACTED]

**Sídlo:**

[REDACTED]

**Identifikační číslo:**

[REDACTED]

**Právní forma:**

Společnost s ručením omezeným

**Předmět podnikání:**

hostinská činnost

prodej kvasného lihu, konzumního lihu a lihovin

výroba, obchod a služby neuvedené v přílohách 1 až 3 živnostenského zákona

pronájem nemovitostí, bytů a nebytových prostor

**Statutární orgán:**

jednatel:

[REDACTED]

jednatel:

[REDACTED]

**Počet členů:**

2

**Způsob jednání:**

Každý z jednatelů je oprávněn jednat za společnost samostatně.

**Společníci:**

Společník:

[REDACTED]

**Podíl:**

Vklad: 100 000,- Kč

Splaceno: 100%

Obchodní podíl: 100%





Druh podílu: základní

Kmenový list: nebyl vydán

**Základní kapitál:**



## Malostranské náměstí 260/11

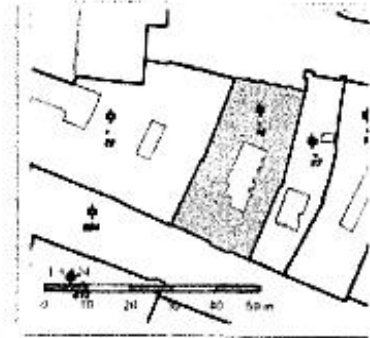
<b>Souhrnné údaje</b>	
<i>umístění domu</i>	Malostranské náměstí
<i>katastrální území</i>	Malá Strana
<i>parc.č.</i>	18
<i>č.p. / č.ú.</i>	Malostranské náměstí 260/11
<i>číslo Listu vlastnictví KN</i>	287
<i>vlastník domu</i>	 
<i>popis objektu</i>	třípatrový starší objekt – Dům U Tří zlatých korun
<i>způsob využití dle KN</i>	bytový dům
<i>současné využití</i>	v přízemí restaurace Malostranský hostinec, dále hotel Three Golden Crowns
<i>nájemce obchodních ploch, sídlo</i>	 
<i>sortiment prodeje či služeb</i>	česká kuchyně
<i>rozsah obchodních ploch</i>	80 m <sup>2</sup> + předzahrádka 100 m <sup>2</sup>
<i>otevírací doba</i>	Po-Ne 10-23h
<i>poznámka</i>	nemovitá kulturní památka



Malostranské náměstí 260/11

## Informace o stavbě

**Stavba:** č. p. 260  
**Obec:** Praha 15547821e  
**Část obce:** Měla Strana (490L2)1e  
**Katastrální území:** Měla Strana (722001)  
**Číslo LV:** 287  
**Stavba stojí na pozemku:** p. č. 18  
**Typ stavby:** budova s číslem popisným  
**Způsob využití:** bytový dům



## Vymezené jednotky

260/1, 260/2, 260/3, 260/101, 260/102, 260/103, 260/104, 260/105, 260/106, 260/107, 260/108, 260/109, 260/110, 260/111, 260/112, 260/113, 260/114, 260/115, 260/116, 260/117, 260/118, 260/119, 260/120, 260/121, 260/122, 260/123, 260/124, 260/125, 260/126, 260/127, 260/128, 260/129, 260/130, 260/131, 260/132, 260/133, 260/134, 260/135, 260/136, 260/137, 260/138, 260/139, 260/140, 260/141, 260/142, 260/143, 260/144, 260/145, 260/146, 260/147, 260/148, 260/149, 260/150, 260/151, 260/152, 260/153, 260/154, 260/155, 260/156, 260/157, 260/158, 260/159, 260/160, 260/161, 260/162, 260/163, 260/164, 260/165, 260/166, 260/167, 260/168, 260/169, 260/170, 260/171, 260/172, 260/173, 260/174, 260/175, 260/176, 260/177, 260/178, 260/179, 260/180, 260/181, 260/182, 260/183, 260/184, 260/185, 260/186, 260/187, 260/188, 260/189, 260/190, 260/191, 260/192, 260/193, 260/194, 260/195, 260/196, 260/197, 260/198, 260/199, 260/200, 260/201, 260/202, 260/203, 260/204, 260/205, 260/206, 260/207, 260/208, 260/209, 260/210, 260/211, 260/212, 260/213, 260/214, 260/215, 260/216, 260/217, 260/218, 260/219, 260/220, 260/221, 260/222, 260/223, 260/224, 260/225, 260/226, 260/227, 260/228, 260/229, 260/230, 260/231, 260/232, 260/233, 260/234, 260/235, 260/236, 260/237, 260/238, 260/239, 260/240, 260/241, 260/242, 260/243, 260/244, 260/245, 260/246, 260/247, 260/248, 260/249, 260/250, 260/251, 260/252, 260/253, 260/254, 260/255, 260/256, 260/257, 260/258, 260/259, 260/260, 260/261, 260/262, 260/263, 260/264, 260/265, 260/266, 260/267, 260/268, 260/269, 260/270, 260/271, 260/272, 260/273, 260/274, 260/275, 260/276, 260/277, 260/278, 260/279, 260/280, 260/281, 260/282, 260/283, 260/284, 260/285, 260/286, 260/287, 260/288, 260/289, 260/290, 260/291, 260/292, 260/293, 260/294, 260/295, 260/296, 260/297, 260/298, 260/299, 260/300, 260/301, 260/302, 260/303, 260/304, 260/305, 260/306, 260/307, 260/308, 260/309, 260/310, 260/311, 260/312, 260/313, 260/314, 260/315, 260/316, 260/317, 260/318, 260/319, 260/320, 260/321, 260/322, 260/323, 260/324, 260/325, 260/326, 260/327, 260/328, 260/329, 260/330, 260/331, 260/332, 260/333, 260/334, 260/335, 260/336, 260/337, 260/338, 260/339, 260/340, 260/341, 260/342, 260/343, 260/344, 260/345, 260/346, 260/347, 260/348, 260/349, 260/350, 260/351, 260/352, 260/353, 260/354, 260/355, 260/356, 260/357, 260/358, 260/359, 260/360, 260/361, 260/362, 260/363, 260/364, 260/365, 260/366, 260/367, 260/368, 260/369, 260/370, 260/371, 260/372, 260/373, 260/374, 260/375, 260/376, 260/377, 260/378, 260/379, 260/380, 260/381, 260/382, 260/383, 260/384, 260/385, 260/386, 260/387, 260/388, 260/389, 260/390, 260/391, 260/392, 260/393, 260/394, 260/395, 260/396, 260/397, 260/398, 260/399, 260/400, 260/401, 260/402, 260/403, 260/404, 260/405, 260/406

Informace z RÚIAN

## Vlastníci, jiní oprávnění

Vlastnické právo

Podíl

## Způsob ochrany nemovitosti

Název

pam. rezervace - budova, pozemek v památkové rezervaci

nemovitá kulturní památka

## Omezení vlastnického práva

Typ

Upozornění: Omezení a jiné zápisy vztahující se ke spoluvlastníkům se zobrazují u příslušných jednotek

## Jiné zápisy

Typ

Upozornění: Omezení a jiné zápisy vztahující se ke spoluvlastníkům se zobrazují u příslušných jednotek

Vlastnictví jednotek

Rízení, v rámci kterých byl k nemovitosti zapsán cenový údaj

Nemovitost je v územním obvodu, kde státní správu katastru nemovitosti ČR vykonává Katastrální úřad pro hlavní město Prahu, Katastrální pracoviště Praha

Zobrazené údaje mají informativní charakter. Platnost k 30.07.2019 11:00:01.

Verze aplikace: 5.55 build 0

**Výpis**

z obchodního rejstříku, vedeného  
Městským soudem v Praze  
oddíl C, vložka 225470

**Datum vzniku a zápisu:**

28. dubna 2014

**Spisová značka:**

C 225470 vedená u Městského soudu v Praze

**Obchodní firma:**

[REDACTED]

**Sídlo:**

[REDACTED]

**Identifikační číslo:**

[REDACTED]

**Právní forma:**

Společnost s ručením omezeným

**Předmět podnikání:**

Pronájem nemovitostí, bytů a nebytových prostor.

Výroba, obchod a služby neuvedené v přílohách 1 až 3 živnostenského zákona

Hostinská činnost

Prodej kvasného lihu, konzumního lihu a lihovin

**Statutární orgán:****Jednatel:**

[REDACTED]

**Jednatel:**

[REDACTED]

**Počet členů:**

2

**Způsob jednání:**

Jednatel zastupuje společnost samostatně při právních jednáních, jejichž hodnota předmětu nepřesahuje částku 500.000 Kč. Ve všech ostatních věcech zastupují společnost dva jednatele společně.

**Společníci:****Společník:**

[REDACTED]

**Podíl:**

Vklad: 48 000,- Kč

Splaceno: 100%


Obchodní podíl: 24%

Druh podílu: základní





## Malostranské náměstí 259/12

<b>Souhrnné údaje</b>	
<i>umístění domu</i>	Malostranské náměstí
<i>katastrální území</i>	Malá Strana
<i>parc.č.</i>	19
<i>č.p. / č.or.</i>	Malostranské náměstí 259/12
<i>číslo Listu vlastnictví KN</i>	211
<i>vlastník domu</i>	
<i>popis objektu</i>	čtyřpatrový starší objekt – Hartigovský palác
<i>způsob využití dle KN</i>	objekt občanské vybavenosti
<i>současné využití</i>	prostory AMU, galerie AMU
<i>nájemce obchodních ploch, sídla</i>	nejsou obchodní plochy
<i>sortiment prodeje či služeb</i>	
<i>rozsah obchodních ploch</i>	
<i>otevírací doba</i>	
<i>poznámka</i>	nemovitá kulturní památka



Malostranské náměstí 259/12

### Informace o pozemku

Parcelní číslo:	<u>19</u>
Obec:	<u>Praha,15547821</u>
Katastrální území:	<u>Malá Strana [722091]</u>
Číslo LV:	<u>211</u>
Výměra [m <sup>2</sup> ]:	<u>1679</u>
Typ parcely:	<u>Parcela katastru nemovitostí</u>
Mapový list:	<u>DKM</u>
Určení výměry:	<u>Graficky nebo v digitalizované mapě</u>
Druh pozemku:	<u>zastavěná plocha a nádvoří</u>



### Součástí je stavba

Budova s číslem popisným:	<u>Malá Strana 14901211</u> ; č. p. <u>259</u> ; objekt občanské vybavenosti
Stavba stojí na pozemku:	<u>p. č. 19</u>
Stavební objekt:	<u>č. p. 259</u>
Ulice:	<u>Malostranské náměstí</u> , <u>Tržiště</u>
Adresní místa:	<u>Malostranské náměstí 259/17</u> , <u>Tržiště 259/18</u>

### Vlastníci, jini oprávnění

Vlastnické právo	Podíl
------------------	-------



### Způsob ochrany nemovitosti

Název	
pam. rezervace - budova, pozemek v památkové rezervaci	
nemovitá kulturní památka	

### Seznam BPEJ

Parcela nemá evidované BPEJ.

### Omezení vlastnického práva

Nejsou evidována žádná omezení.

### Jiné zápisy

Nejsou evidovány žádné jiné zápisy.

Rizení, v rámci kterých byl k nemovitosti zapsán cenový údaj

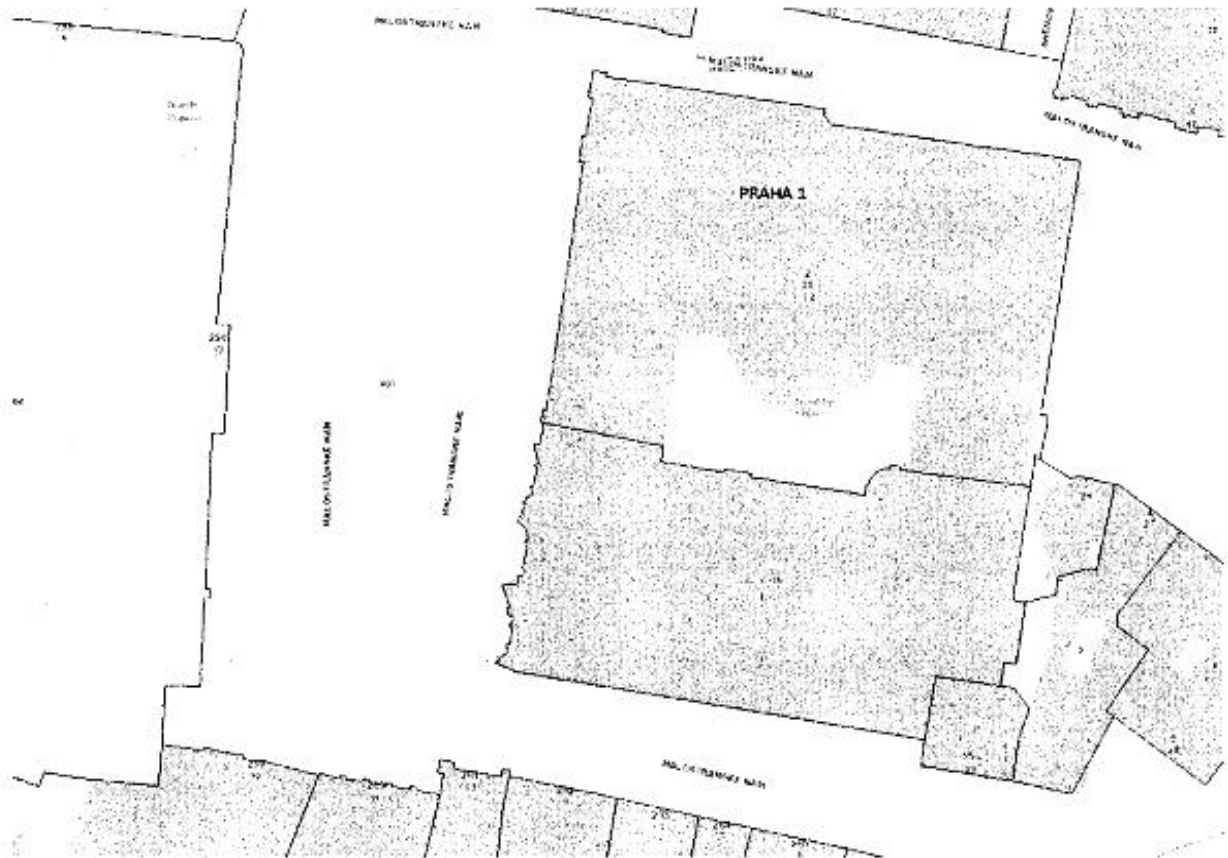
Nemovitost je v územním obvodu, kde státní správu katastru nemovitostí ČR vykonává Katastrální úřad pro hlavní město Prahu, Katastrální pracoviště Praha.

Zobrazené údaje mají informativní charakter. Platnost k 30.07.2019 13:00:00.



## Malostranské náměstí 258/13

<b>Souhrnné údaje</b>	
<i>umístění domu</i>	Malostranské náměstí / Nerudova
<i>katastrální území</i>	Malá Strana
<i>pare.č.</i>	68
<i>č.p. / č.or.</i>	č.p. 258 / Malostranské náměstí 13 / Nerudova 1
<i>číslo Listu vlastnictví KN</i>	211
<i>vlastník domu</i>	[REDACTED]
<i>popis objektu</i>	třípatrový starší rozsáhlý objekt – Lichtenštejnský palác
<i>způsob využití dle KN</i>	jiná stavba
<i>současné využití</i>	prodejna vstupenek a CD, prostory AMU , knihovna AMU, Divadlo inspirace
<i>nájemce obchodních ploch, sídlo</i>	[REDACTED]
<i>sortiment prodeje či služeb</i>	vstupenky, CD
<i>rozsah obchodních ploch</i>	70 m <sup>2</sup>
<i>otevírací doba</i>	Po-Ne 10 – 18h
<i>poznámka</i>	nemovitá kulturní památka



Malostranské náměstí 13 / Nerudova 1

**Informace o pozemku**

Parcelní číslo: [68#](#)  
 Obec: [Praha 15507821#](#)  
 Katastrální území: [Malá Strana \(227041\)](#)  
 Číslo LV: [211](#)  
 Výměra (m<sup>2</sup>): [5264](#)  
 Typ parcely: [Parcela katastru nemovitosti](#)  
 Mapový list: [DKM](#)  
 Určení výměry: [Graficky nebo v digitalizované mapě](#)  
 Druh pozemku: [zastavěná plocha a nádvoří](#)

**Součástí je stavba**

Budova s číslem popisným: [Malá Strana 14501211#](#); č. p. 258; jiná stavba  
 Stavba stojí na pozemku: [p. č. 68](#)  
 Stavební objekt: [č. p. 258#](#)  
 Ulice: [Malostranské náměstí#](#), [Nerudova#](#)  
 Adresní místa: [Malostranské náměstí 258/11#](#), [Nerudova 258/1#](#)

**Vlastníci, jiní oprávnění**

Vlastnické právo

Podíl

**Způsob ochrany nemovitosti**

Název

pam. rezervace - budova, pozemek v památkové rezervaci  
 nemovitá kulturní památka

**Seznam BPEJ**

Parcela nemá evidované BPEJ.

**Omezení vlastnického práva**

Nejsou evidována žádná omezení.

**Jiné zápisy**

Nejsou evidovány žádné jiné zápisy.

Řízení, v rámci kterých byl k nemovitosti zapsán cenový údaj

Nemovitost je v územním obvodu, kde státní správu katastru nemovitostí ČR vykonává [Katastrální úřad pro hlavní město Prahu, Katastrální pracoviště Praha#](#)

Zobrazené údaje mají informativní charakter. Platnost k 30.07.2019 13:00:00.

[Úvodní stránka](#) » [Vyhledání subjektu](#) » [Seznam subjektů](#) » Údaje subjektu

### Údaje z veřejné části Živnostenského rejstříku

Matnost k 30.07.2019 14:27:47

#### Subjekt

Iméno a příjmení:

Datum narození:

Občanství:

Adresa sídla:

Identifikační číslo osoby:

#### Živnostenská oprávnění

Živnostenské oprávnění č. 1:

Předmět podnikání:

Výroba, obchod a služby neuvedené v přílohách 1 až 3  
Živnostenského zákona

Obory činnosti:

Poskytování služeb pro zemědělství, zahradnictví, rybníkářství,  
lesnictví a myslivost

Činnost odborného lesního hospodáře a vyhotovování lesních  
hospodářských plánů a osnov

Nakládání s reprodukčním materiálem lesních dřevin

Chov zvířat a jejich výcvik (s výjimkou živočišné výroby)

Úprava nerostů, dobývání rašeliny a bahna

Výroba potravinářských a škrábárenských výrobků

Pěstitecké pálení

Výroba krmiv, krmných směsí, doplňkových látek a premixů

Výroba textilií, textilních výrobků, oděvů a oděvních doplňků

Výroba a opravy obuvi, brašnářského a sedlářského zboží

Zpracování dřeva, výroba dřevěných, korkových, proutěných  
a slaměných výrobků

Výroba vlákniny, papíru a lepenky a zboží z těchto materiálů

Vydavatelské činnosti, polygrafická výroba, knihařské  
a kopírovací práce

Výroba, rozmnožování, distribuce, prodej, pronájem zvukových  
a zvukově-obrazových záznamů a výroba nenahraných nosičů  
údajů a záznamů

Výroba koksu, surového dehtu a jiných pevných paliv

Výroba chemických látek a chemických směsí nebo předmětů  
a kosmetických přípravků

Výroba hnojiv

Výroba plastových a pryžových výrobků

Výroba a zpracování skla

Výroba stavebních hmot, porcelánových, keramických  
a sádrových výrobků

Výroba brusiv a ostatních minerálních nekovových výrobků

Broušení technického a šperkového kamene

Výroba a hutní zpracování železa, drahých a neželezných kovů  
a jejich slitin


Výroba kovových konstrukcí a kovodělných výrobků

Umělecko-řemeslné zpracování kovů

Povrchové úpravy a svařování kovů a dalších materiálů

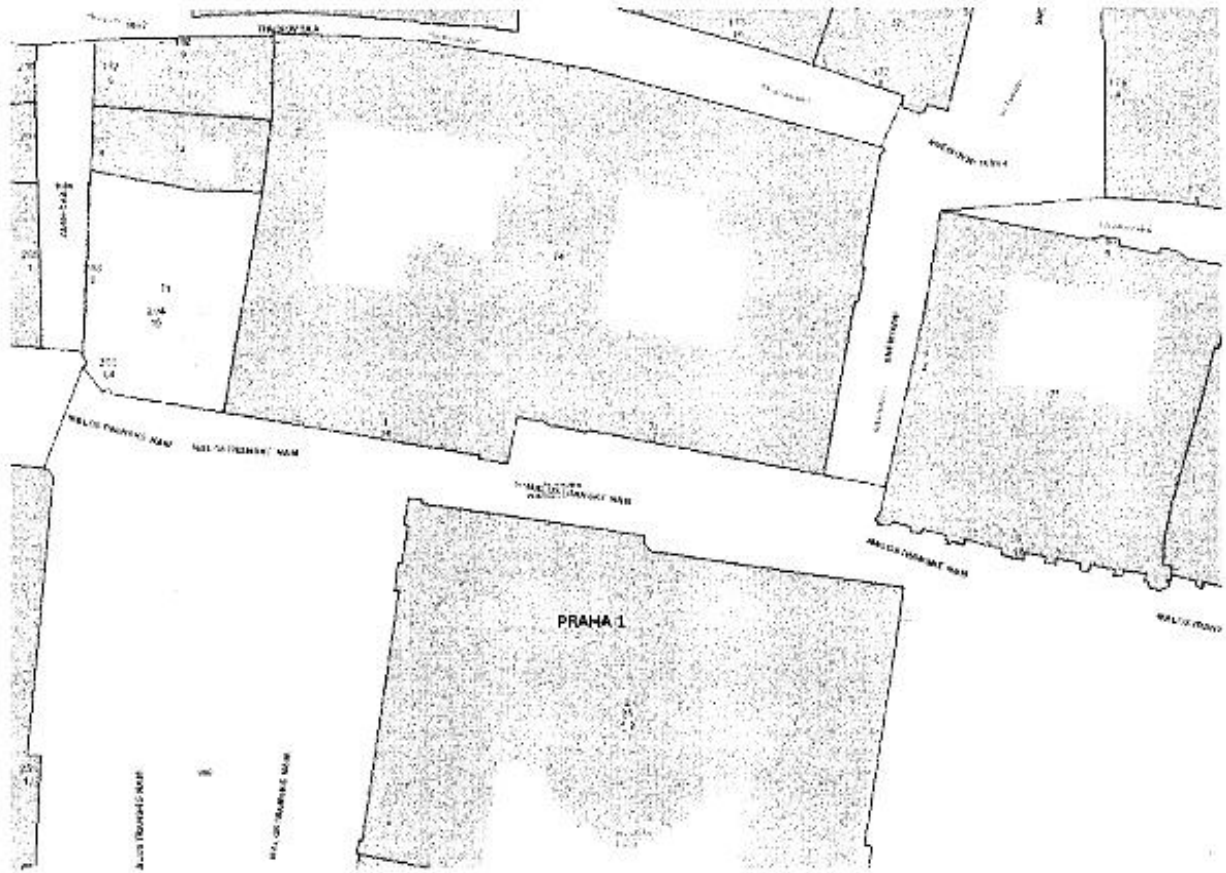
Výroba měřicích, zkušebních, navigačních, optických  
a fotografických přístrojů a zařízení





## Malostranské náměstí 203/14

Souhrnné údaje	
<i>umístění domu</i>	Malostranské náměstí / Zámecká
<i>katastrální území</i>	Malá Strana
<i>parc.č.</i>	71
<i>č.p. / č.or.</i>	č.p. 203 / Malostranské náměstí 14 / Zámecká 2
<i>číslo Listu vlastnictví KN</i>	2534
<i>vlastník domu</i>	větší množství fyzických osob
<i>popis objektu</i>	čtyřpatrový starší objekt
<i>způsob využití dle KN</i>	objekt k bydlení
<i>současné využití</i>	v přízemí restaurace Pivo Basilico, lékárna U Černého orla, směnárna a minimarket, dále byty a kanceláře
	[redacted] [redacted] [redacted] 150 m <sup>2</sup> [redacted]
<i>nájemce obchodních ploch, sídlo</i>	[redacted] lékárna 30 m <sup>2</sup> Po-Pá 9-18h So 10-18h
<i>sortiment prodeje či služeb</i>	[redacted]
<i>rozsah obchodních ploch</i>	[redacted]
<i>otevírací doba</i>	směnárna 8 m <sup>2</sup> Po-Ne 9-19h
	[redacted] [redacted] potraviny, nápoje 30 m <sup>2</sup> Po-Ne 10-24h
<i>poznámka</i>	



Malostranské náměstí 14 / Zámecká 2

## Informace o pozemku

Parcelní číslo: 21#  
 Obec: Praha 15547821#  
 Katastrální území: Města Strana (227091)  
 Číslo LV: 2534  
 Výměra (m<sup>2</sup>): 593  
 Typ parcely: Parcela katastru nemovitosti  
 Mapový list: DKM  
 Určení výměry: Graficky nebo v digitalizované mapě  
 Druh pozemku: zastavěná plocha a nádvoří



## Součástí je stavba

Budova s číslem popisným: Města Strana (450121) #; č. p. 203; objekt k bydlení  
 Stavba stojí na pozemku: p. č. 21  
 Stavební objekt: č. p. 203 #  
 Ulice: Mairostranské náměstí #, Zámecká #  
 Adresní místa: Mairostranské náměstí 203/2A #, Zámecká 203/2 #

## Vlastníci, jiní oprávnění

Vlastnické právo	Podíl
[REDACTED]	8557/155925
[REDACTED]	1531/311850
[REDACTED]	500/11340
[REDACTED]	16277/311850
[REDACTED]	1357/17325
[REDACTED]	2714/51975
[REDACTED]	1357/17325
[REDACTED]	2714/51975
[REDACTED]	144/2268
[REDACTED]	19529/311850
[REDACTED]	59/51975
[REDACTED]	500/11340
[REDACTED]	4307/51975
[REDACTED]	3127/14850
[REDACTED]	1357/51975
[REDACTED]	1357/51975
[REDACTED]	1711/51975

1711/S1975

**Způsob ochrany nemovitosti**

Název

pam. rezervace - budova, pozemek v památkové rezervaci  
památkově chráněné území**Seznam BPEJ**

Parcela nemá evidované BPEJ.

**Omezení vlastnického práva**

Typ

Věcné břemeno bytu

**Jiné zápisy**

Typ

Podaná žaloba na určení vlastnického práva

Řízení, v rámci kterých byl k nemovitosti zapsán cenový údaj

Nemovitost je v územním obvodu, kde státní správu katastru nemovitostí ČR vykonává Katastrální úřad pro hláštní město Praha, Katastrální pracoviště Praha 6

Zobrazené údaje mají informativní charakter. Platnost k 30.07.2019 13:00:00.

© 2004 - 2019 Česká zbrojnická společnost, s.p.a. se sídlem 180 00, Kofrova, 182 01 Praha 6  
Podání určení katastrálních údajů a pracoviště zasílejte přímo na [zpravy@czso.cz](mailto:zpravy@czso.cz)

Verze aplikace: 555 build 0

**Výpis**

z obchodního rejstříku, vedeného  
Městským soudem v Praze  
oddíl C, vložka 34336

**Datum vzniku a zápisu:**

2. ledna 1995

**Spisová značka:**

C 34336 vedená u Městského soudu v Praze

**Obchodní firma:**

[REDACTED]

**Sídlo:**

[REDACTED]

**Identifikační číslo:**

[REDACTED]

**Právní forma:**

Společnost s ručením omezeným

**Předmět podnikání:**

hostinská činnost

výroba, obchod a služby neuvedené v přílohách 1 až 3 Živnostenského zákona

prodej kvasného lihu, konzumního lihu a lihovin

**Statutární orgán:****jednatel:**

[REDACTED]

Den vzniku funkce: 9. prosince 2009

**jednatel:**

[REDACTED]

Den vzniku funkce: 24. února 2010

**Způsob jednání:**

Jednatelé zastupují společnost každý samostatně.

**Společníci:****Společník:**

[REDACTED]

**Podíl:**

Vklad: 50 000,- Kč

Splaceno: 100%

Obchodní podíl: 50 %

Druh podílu: základní

Kmenový list: nebyl vydán

**Společník:**

[REDACTED]

**Výpis**

z obchodního rejstříku, vedeného  
Městským soudem v Praze  
oddíl C, vložka 205709

**Datum vzniku a zápisu:**

7. března 2013

**Spisová značka:**

C 205709 vedená u Městského soudu v Praze

**Obchodní firma:**

[REDACTED]

**Sídlo:**

[REDACTED]

**Identifikační číslo:**

[REDACTED]

**Právní forma:**

Společnost s ručením omezeným

**Předmět podnikání:**výroba, obchod a služby neuvedené v přílohách 1 až 3 živnostenského zákona  
poskytování zdravotních služeb - lékařská péče**Statutární orgán:****jednatel:**

[REDACTED]

[REDACTED]

**jednatel:**

[REDACTED]

[REDACTED]

[REDACTED]

[REDACTED]

**Způsob jednání:**

Jednatelé jednají jménem společnosti, každý samostatně.

**Společníci:****Společník:**

[REDACTED]

[REDACTED]

**Podíl:**

Vklad: 120 000,- Kč

Splaceno: 100%

Obchodní podíl: 60%

**Společník:**

[REDACTED]

**Podíl:**

Vklad: 80 000,- Kč

Splaceno: 100%

Obchodní podíl: 40%

**Výpis**

z obchodního rejstříku, vedeného  
Městským soudem v Praze  
oddíl C, vložka 74943

**Datum vzniku a zápisu:**

4. února 2000

**Spisová značka:**

C 74943 vedená u Městského soudu v Praze

**Obchodní firma:**

[REDACTED]

**Sídlo:**

[REDACTED]

**Identifikační číslo:**

[REDACTED]

**Právní forma:**

Společnost s ručením omezeným

**Předmět podnikání:**

směnárenská činnost

hostinská činnost

Výroba, obchod a služby neuvedené v přílohách 1 až 3 živnostenského zákona

Prodej kvasného lihu, konzumního lihu a lihovin

**Statutární orgán:****Jednatel:**

[REDACTED]

Den vzniku funkce: 4. února 2000

**Počet členů:**

1

**Způsob jednání:**

Jednatel je oprávněn jednat jménem společnosti samostatně a neomezeně. Podepisování za společnost se děje tak, že k napsanému nebo vytištěnému obchodnímu jménu společnosti připojí svůj podpis jednatel.

**Společníci:****Společník:**

[REDACTED]

**Podíl:**

Vklad: 100 000,- Kč

Splaceno: 100%

Obchodní podíl: 100%

**Základní kapitál:**

100 000,- Kč

**Ostatní skutečnosti:**

Obchodní korporace se podřídila zákonu jako celku postupem podle § 777 odst. 5 zákona č.90/2012 Sb., o obchodních společnostech a družstvech.



[Úvodní stránka](#) > [Vyhledání subjektu](#) > [Seznam subjektů](#) > [Údaje subjektu](#)

### Údaje z veřejné části Živnostenského rejstříku

Platnost k 30.07.2019 15:24:47

#### Subjekt

Jméno a příjmení:

Datum narození:

Občanství:

Adresa sídla:

Identifikační číslo osoby:

#### Živnostenská oprávnění

##### Živnostenské oprávnění č. 1:

Předmět podnikání:

**Výroba, obchod a služby neuvedené v přílohách 1 až 3 Živnostenského zákona**

Obory činnosti:

**Velkoobchod a maloobchod**

Druh živnosti:

**Ohlašovací volná**

Vznik oprávnění:

**30.03.2015**

Doba platnosti oprávnění:

**na dobu neurčitou**

##### Živnostenské oprávnění č. 2:

Předmět podnikání:

**Prodej kvasného lihu, konzumního lihu a lihovin**

Druh živnosti:

**Koncesovaná**

Vznik oprávnění:

**02.09.2015**

Doba platnosti oprávnění:

**na dobu neurčitou**

#### Provozovny k předmětu podnikání číslo

##### 1. Výroba, obchod a služby neuvedené v přílohách 1 až 3 živnostenského zákona:

*Obor činnosti: Velkoobchod a maloobchod*

Adresa:

**Malostranské náměstí 204/15, 118 00, Praha 1 - Malá Strana**

Identifikační číslo provozovny:

**1011481596**


Zahájení provozování dne:

**27.02.2017**


##### 2. Prodej kvasného lihu, konzumního lihu a lihovin:

Adresa:

**Malostranské náměstí 204/15, 118 00, Praha 1 - Malá Strana**



## Malostranské náměstí 1/16, 17

<b>Souhrnné údaje</b>	
<i>umístění domu</i>	Malostranské náměstí / Sněmovní
<i>katastrální území</i>	Malá Strana
<i>parc.č.</i>	74
<i>č.p. / č.or.</i>	č.p. 1 / Malostranské náměstí 16,17 / Sněmovní 1
<i>číslo Listu vlastnictví KN</i>	221
<i>vlastník domu</i>	
<i>popis objektu</i>	tří - čtyřpatrový starší objekt
<i>způsob využití dle KN</i>	jiná stavba
<i>současné využití</i>	prostory Kanceláře Poslanecké sněmovny
<i>nájemce obchodních ploch, sídlo</i>	nejsou obchodní plochy
<i>sortiment prodeje či služeb</i>	
<i>rozsah obchodních ploch</i>	
<i>otevírací doba</i>	
<i>poznámka</i>	nemovitá národní kulturní památka



Malostranské náměstí 16,17 / Sněmovní 1

## Informace o pozemku

Parcelní číslo: 74  
 Obec: Praha (554782)  
 Katastrální území: Malá Strana (72709)  
 Číslo LV: 221  
 Výměra [m<sup>2</sup>]: 3878  
 Typ parcely: Parcela katastrní nemovitosti  
 Mapový list: DKM  
 Určení výměry: Graficky nebo v digitalizované mapě  
 Druh pozemku: zastavěná plocha a nádvoří



## Součástí je stavba

Budova s číslem popisným: Malá Strana 1490121; č. p. 1; jiná stavba  
 Stavba stojí na pozemku: p. č. 74  
 Stavební objekt: č. st. 1  
 Ulice: Malostranské náměstí, Sněmovní, Thunovská  
 Adresní místa: Malostranské náměstí 1/16, Malostranské náměstí 1/17, Sněmovní 1/1, Thunovská 1/7

## Vlastníci, jiní oprávnění

Vlastnické právo	Podíl
<u>[REDACTED]</u>	
Právo hospodaření s majetkem státu	Podíl
<u>[REDACTED]</u>	

## Způsob ochrany nemovitosti

Název	
nemovitá národní kulturní památka	
pam. rezervace - budova, pozemek v památkové rezervaci	
nemovitá kulturní památka	

## Seznam BPEJ

Parcela nemá evidované BPEJ.

## Omezení vlastnického práva

Typ	
Věcné břemeno (podle listiny)	

## Jiné zápisy





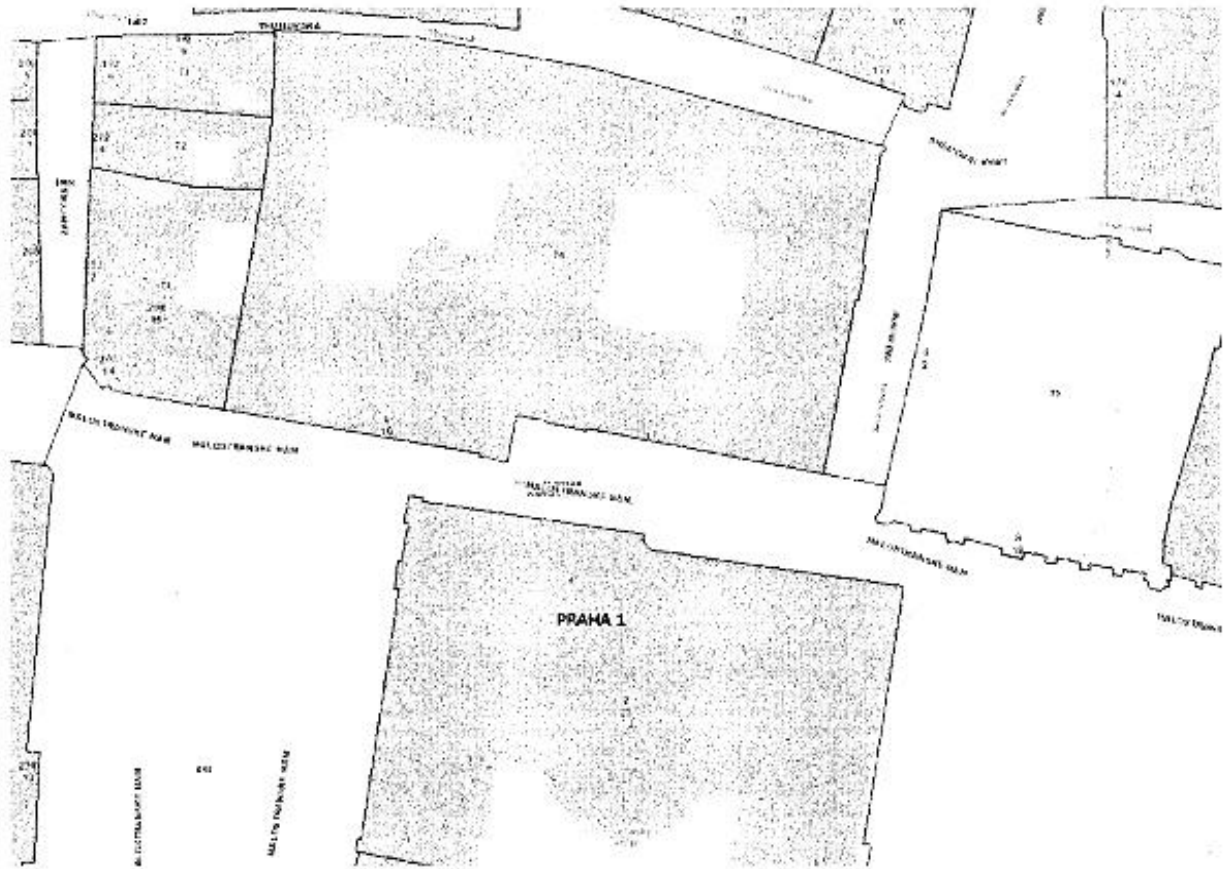
západní část objektu – č.or.16



východní část objektu – č.or.17

## Malostranské náměstí 6/18

<b>Souhrnné údaje</b>	
<i>umístění domu</i>	Malostranské náměstí / Sněmovní
<i>katastrální území</i>	Malá Strana
<i>parc.č.</i>	75
<i>č.p. / č.or.</i>	č.p. 6 / Malostranské náměstí 18 / Sněmovní 2
<i>číslo Listu vlastnictví KN</i>	221
<i>vlastník domu</i>	 
<i>popis objektu</i>	pětipatrový starší objekt s podloubím – Dům Smiřických
<i>způsob využití dle KN</i>	jiná stavba
<i>současné využití</i>	prostory Kanceláře Poslanecké sněmovny
<i>nájemce obchodních ploch, sídla</i>	nejsou obchodní plochy
<i>sortiment prodeje či služeb</i>	
<i>rozsah obchodních ploch</i>	
<i>otevírací doba</i>	
<i>poznámka</i>	nemovitá národní kulturní památka

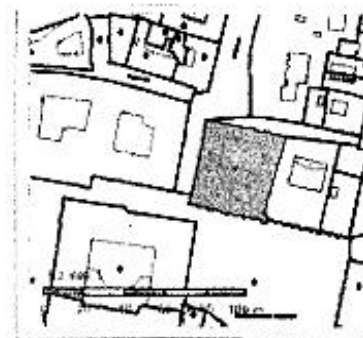


Malostranské náměstí 18 / Sněmovní 2



**Informace o pozemku**

Parcelní číslo: 75#  
 Obec: Praha 15547a2#  
 Katastrální území: Malá Strana 172209#1  
 Číslo LV: 221  
 Výměra [m<sup>2</sup>]: 1634  
 Typ parcely: Parcela katastru nemovitostí  
 Mapový list: DKM  
 Určení výměry: Graficky nebo v digitalizované mapě  
 Druh pozemku: zastavěná plocha a nádvoří

**Součástí je stavba**

Budova s číslem popisným: Malá Strana 1490121#; č. p. 6; jiná stavba  
 Stavba stojí na pozemku: p. č. 25  
 Stavební objekt: s.p. 6#  
 Ulice: Malostranské náměstí#, Sněmovní#, Thunovská#  
 Adresní místa: Malostranské náměstí 6/18#, Sněmovní 6/2#, Thunovská 6/5#

**Vlastníci, jiní oprávnění**

Vlastnické právo	Podíl
<b>[REDACTED]</b>	
Právo hospodaření s majetkem státu	Podíl
<b>[REDACTED]</b>	

**Způsob ochrany nemovitosti**

Název  
 nemovitá národní kulturní památka  
 pam. rezervace - budova, pozemek v památkové rezervaci  
 nemovitá kulturní památka

**Seznam BPEJ**

Parcela nemá evidované BPEJ.

**Omezení vlastnického práva**

Typ  
 Věcné břemeno (podle listiny)

**Jiné zápisy**

Nesou evidovány žádné jiné zápisy



## Malostranské náměstí 7/19

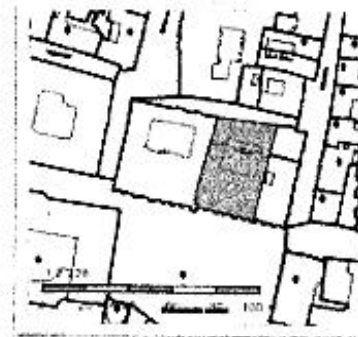
<b>Souhrnné údaje</b>	
<i>umístění domu</i>	Malostranské náměstí
<i>katastrální území</i>	Malá Strana
<i>parc.č.</i>	76
<i>č.p. / č.or.</i>	Malostranské náměstí 7/19
<i>číslo Listu vlastnictví KN</i>	221
<i>vlastník domu</i>	██ ██
<i>popis objektu</i>	čtyřpatrový starší objekt s podloubím
<i>způsob využití dle KN</i>	jiná stavba
<i>současné využití</i>	prostory Kanceláře Poslanecké sněmovny, v podloubí květinářství
<i>nájemce obchodních ploch, sídlo</i>	██ ██
<i>sortiment prodeje či služeb</i>	květinářství
<i>rozsah obchodních ploch</i>	30 m <sup>2</sup>
<i>otevírací doba</i>	Po-Pá 9 -15h
<i>poznámka</i>	nemovitá národní kulturní památka



Malostranské náměstí 7/19

### Informace o pozemku

Parcelní číslo: 76/2  
 Obec: Praha (654762) #  
 Katastrální území: Malá Strana (227091)  
 Číslo LV: 221  
 Výměra (m<sup>2</sup>): 1193  
 Typ parcely: Parcela katastru nemovitosti  
 Mapový list: DKM  
 Určení výměry: Graficky nebo v digitalizované mapě  
 Druh pozemku: zastavěná plocha a nádvoří



### Součástí je stavba

Budova s číslem popisným: Malá Strana 18901231 #; č. p. 7; jiná stavba  
 Stavba stojí na pozemku: p. č. 76  
 Stavební objekt: č. p. 7 #  
 Ulice: Malostranské náměstí #; Hrušovská #  
 Adresní místa: Malostranské náměstí 7/19 #; Taurjovská 7/3 #

### Vlastníci, jiní oprávnění

Vlastnické právo	Podíl
	
Právo hospodaření s majetkem státu	Podíl
	

### Způsob ochrany nemovitosti

Název  
 nemovitá národní kulturní památka  
 pam. rezervace - budova, pozemek v památkové rezervaci  
 nemovlá kulturní památka

### Seznam BPEJ

Parcela nemá evidované BPEJ

### Omezení vlastnického práva

Nejsou evidována žádná omezení.

### Jiné zápisy

Nejsou evidovány žádné jiné zápisy

Rizici, v rámci kterých byl k nemovitosti zapsán cenový řídicí

**Výpis**

z obchodního rejstříku, vedeného  
Městským soudem v Praze  
oddíl C, vložka 45887

**Datum vzniku a zápisu:**

10. července 1996

**Spisová značka:**

C 45887 vedená u Městského soudu v Praze

**Obchodní firma:**

[REDACTED]

**Sídlo:**

[REDACTED]

**Identifikační číslo:**

[REDACTED]

**Právní forma:**

Společnost s ručením omezeným

**Předmět podnikání:**

výroba, obchod a služby neuvedené v přílohách 1 až 3 živnostenského zákona

**Statutární orgán:**

jednatel:

[REDACTED]

[REDACTED]

[REDACTED]

**Způsob jednání:**

Jednatel zastupuje společnost samostatně.

**Společníci:**

Společník:

[REDACTED]

[REDACTED]

**Podíl:**

Vklad: 100 000,- Kč

Splaceno: 100%

Obchodní podíl: 100%

Druh podílu: základní

Kmenový list: nebyl vydán

**Základní kapitál:**

100 000,- Kč

**Ostatní skutečnosti:**

Obchodní korporace se podřídila zákonu jako celku postupem podle § 777 odst. 5 zákona č. 90/2012 Sb., o obchodních společnostech a družstvech.


Tento výpis je neprodejný a byl pořízen na Internetu (<http://www.justice.cz>).

Dne: 2.8.2019 10:37

Údaje platné ke dni 2.8.2019 03:38



## Malostranské náměstí 518/20

<b>Souhrnné údaje</b>	
<i>umístění domu</i>	Malostranské náměstí / Tomášská
<i>katastrální území</i>	Malá Strana
<i>parc.č.</i>	77
<i>č.p. / č.ort.</i>	č.p. 518 / Malostranské náměstí 20 / Tomášská 1
<i>číslo Listu vlastnictví KN</i>	221
<i>vlastník domu</i>	
<i>popis objektu</i>	třípatrový starší objekt s podloubím
<i>způsob využití dle KN</i>	objekt k bydlení
<i>současné využití</i>	prostory Kanceláře Poslanecké sněmovny
<i>nájemce obchodních ploch, sídlo</i>	nejsou obchodní plochy
<i>sortiment prodeje či služeb</i>	
<i>rozsah obchodních ploch</i>	
<i>otevřací doba</i>	
<i>poznámka</i>	nemovitá národní kulturní památka





Malostranské náměstí 20 / Tomášská 1

## Informace o pozemku

Parcelní číslo: 22/8  
 Obec: Praha (554282) #  
 Katastrální území: Malá Strana (727091) #  
 Číslo LV: 221  
 Výměra (m<sup>2</sup>): 452  
 Typ parcely: Parcela katastru nemovitostí  
 Mapový list: DKM  
 Určení výměry: Graficky nebo v digitalizované mapě  
 Druh pozemku: zastavěná plocha a nádvoří



## Součástí je stavba

Budova s číslem popisným: Malá Strana 14901211 #; č. p. 518; objekt k bydlení  
 Stavba stojí na pozemku: p. č. 22  
 Stavební objekt: č. p. 518 #  
 Ulice: Malostranské náměstí #, Tomáškova #  
 Adresní místa: Malostranské náměstí 518/20 #, Tomáškova 518/1 #

## Vlastníci, jiní oprávnění

Vlastnické právo	Podíl
[REDACTED]	
Právo hospodaření s majetkem státu	Podíl
[REDACTED]	

## Způsob ochrany nemovitosti

Název
nemovitá národní kulturní památka
pam. rezervace - budova, pozemek v památkové rezervaci
nemovitá kulturní památka

## Seznam BPEJ

Parcela nemá evidované BPEJ.

## Omezení vlastnického práva

Nejsou evidována žádná omezení.

## Jiné zápisy

Nejsou evidovány žádné jiné zápisy.

Řízení, v rámci kterých byl k nemovitosti zapsán cenový údaj



## Malostranské náměstí 35/21

<b>Souhrnné údaje</b>	
<i>umístění domu</i>	Malostranské náměstí / Letenská
<i>katastrální území</i>	Malá Strana
<i>parc.č.</i>	196
<i>č.p. / č.ort.</i>	č.p. 35 / Malostranské náměstí 21 / Letenská 27
<i>číslo Listu vlastnictví KN</i>	484
<i>vlastník domu</i>	████████████████████ ██ ██ ██
<i>popis objektu</i>	čtyřpatrový starší objekt s podloubím - Malostranská beseda
<i>způsob využití dle KN</i>	jiná stavba
<i>současné využití</i>	v suterénu pivnice, v přízemí restaurace a kavárna, v 1.patře hudební a divadelní klub, ve 2.patře nyní uzavřený trick bar a videokavárna, kanceláře, ve 3.patře galerie
<i>nájemce obchodních ploch, sídlo</i>	████████████████████ ██  pivnice 120 m <sup>2</sup> Po-Ne 16-01h
<i>sortiment prodeje či služeb</i>	restaurace – česká kuchyně
<i>rozsah obchodních ploch</i>	130 m <sup>2</sup> + 60 m <sup>2</sup> předzahrádka Po-Ne 11-23h
<i>otevírací doba</i>	kavárna 70 m <sup>2</sup> + 60 m <sup>2</sup> předzahrádka Po-Ne 9-22h
<i>poznámka</i>	nemovitá kulturní památka



Malostranské náměstí 21 / Letenská 27

**Informace o pozemku**

Parcelní číslo: [196](#)  
 Obec: [Praha \(554/821\)](#)  
 Katastrální území: [Malá Strana \(727091\)](#)  
 Číslo LV: [664](#)  
 Výměra [m<sup>2</sup>]: [665](#)  
 Typ parcely: [Parcela katastru nemovitostí](#)  
 Mapový list: [DKM](#)  
 Určení výměry: [Graficky nebo v digitalizované mapě](#)  
 Druh pozemku: [zastavěná plocha a nádvoří](#)

**Součástí je stavba**

Budova s číslem popisným: [Malá Strana 14901211](#); č. p. 35; jiná stavba  
 Stavba stojí na pozemku: [p. č. 196](#)  
 Stavební objekt: [č. p. 35](#)  
 Ulice: [Letenská](#); [Malostranské náměstí](#)  
 Adresní místa: [Letenská 35/27](#); [Malostranské náměstí 35/21](#)

**Vlastníci, jimi oprávnění**

Vlastnické právo	Podíl
	
Svěřená správa nemovitosti ve vlastnictví obce	Podíl
	

**Způsob ochrany nemovitosti**

Název  
 pam. rezervace - budova, pozemek v památkové rezervaci  
 nemovitá kulturní památka

**Seznam BPEJ**

Parcela nemá evidované BPEJ.

**Omezení vlastnického práva**

Nejsou evidována žádná omezení.

**Jiné zápisy**

Nejsou evidovány žádné jiné zápisy.

Rizeni, v rámci kterých byl k nemovitosti zapsán cenový výdej

**Výpis**

z obchodního rejstříku, vedeného  
Městským soudem v Praze  
oddíl B, vložka 12306

**Datum vzniku a zápisu:**

5. září 2007

**Spisová značka:**

B 12306 vedená u Městského soudu v Praze

**Obchodní firma:**

[REDACTED]

**Sídlo:**

[REDACTED]

**Identifikační číslo:**

[REDACTED]

**Právní forma:**

Akciová společnost

**Předmět podnikání:**

hostinská činnost

výroba, obchod a služby neuvedené v přílohách 1 až 3 živnostenského zákona

**Předmět činnosti:**

pronájem nemovitostí, bytů a nebytových prostor s poskytováním základních služeb zajišťujících jejich řádný provoz

**Statutární orgán - představenstvo:****předseda představenstva:**

[REDACTED]

**místopředseda představenstva:**

[REDACTED]

**člen představenstva:**


[REDACTED]

**Způsob jednání:**

Jménem společnosti jednají vždy dva členové představenstva společně, ve věci zřízení a zrušení organizační složky jedná za společnost místopředseda samostatně.



**Dozorčí rada:****předseda dozorčí rady:**

[REDACTED]





## Malostranské náměstí 36/22

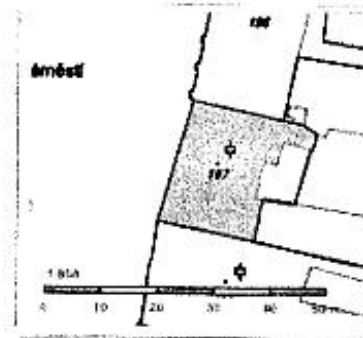
<b>Souhrnné údaje</b>	
<i>umístění domu</i>	Malostranské náměstí
<i>katastrální území</i>	Malá Strana
<i>parc.č.</i>	197
<i>č.p. / č.ort.</i>	Malostranské náměstí 36/22
<i>číslo Listu vlastnictví KN</i>	744
<i>vlastník domu</i>	větší počet fyzických osob a hl.m. Praha (svěřená správa MČ Praha 1)
<i>popis objektu</i>	třípatrový starší objekt s podloubím – Dům U Flavinů
<i>způsob využití dle KN</i>	bytový dům
<i>současné využití</i>	v přízemí cestovní agentura a Jordán Fast food, dále byty
<i>nájemce obchodních ploch, sídlu</i>	 cestovní agentura
<i>sortiment prodeje či služeb</i>	20 m <sup>2</sup> Po-Ne 8-20h
<i>rozsah obchodních ploch</i>	
<i>otevřací doba</i>	rychlé občerstvení 30 m <sup>2</sup> Po-Pá 10-20.45h So-Ne 11-20.45h
<i>poznámka</i>	nemovitá kulturní památka



Malostranské náměstí 36/22

## Informace o stavbě

Stavba: č. p. 36  
 Obec: Praha (554782)@  
 Část obce: Malá Strana (200121)@  
 Katastrální území: Malá Strana (727091)  
 Číslo LV: 714  
 Stavba stojí na pozemku: p. č. 297  
 Typ stavby: budova s číslem popisným  
 Způsob využití: bytový dům



## Vymezené jednotky

36/1, 36/2, 36/3, 36/4, 36/5, 36/6, 36/7, 36/101, 36/102, 36/103, 36/104

informace z RUIAN

## Vlastníci, jiní oprávnění

Vlastnické právo	Podíl
[REDACTED]	245/3012
[REDACTED]	1399/9036
[REDACTED]	619/9036
[REDACTED]	538/2259
[REDACTED]	1697/9036
[REDACTED]	517/9036
[REDACTED]	347/2259
[REDACTED]	529/9036
[REDACTED]	Podíl
[REDACTED]	1697/9036

## Způsob ochrany nemovitosti

Název  
 pam. rezervace - budova, pozemek v památkové rezervaci  
 nemovitá kulturní památka

## Omezení vlastnického práva

Typ

Upozornění: Omezení a jiné zápisy vztahující se ke spoluvlastníkům se zobrazují u příslušných jednotek

## Jiné zápisy

**Výpis**

z obchodního rejstříku, vedeného  
Městským soudem v Praze  
oddíl C, vložka 89876

**Datum vzniku a zápisu:**

18. října 2002

**Spisová značka:**

C 89876 vedená u Městského soudu v Praze

**Obchodní firma:**

[REDACTED]

**Sídlo:**

[REDACTED]

**Identifikační číslo:**

[REDACTED]

**Právní forma:**

Společnost s ručením omezeným

**Předmět podnikání:**

výroba, obchod a služby neuvedené v přílohách 1 až 3 živnostenského zákona  
silniční motorová doprava - osobní provozovaná vozidly určenými pro přepravu více než 9 osob  
včetně řidiče, osobní provozovaná vozidly určenými pro přepravu nejvýše 9 osob včetně řidiče  
vnitrozemská vodní doprava

**Statutární orgán:****jednatel:**

[REDACTED]

[REDACTED]

[REDACTED]

**jednatel:**

[REDACTED]

[REDACTED]

[REDACTED]

**Jednatel:**

[REDACTED]

[REDACTED]

[REDACTED]

**Způsob jednání:**

Jménem společnosti jednají jednatelé společnosti, a to každý samostatně. Podepisování za společnost se děje tak, že k napsané či vytištěné obchodní firmě společnosti připojí jednatel svůj podpis.

**Společníci:****Společník:**

[REDACTED]

[REDACTED]

**Podíl:**

Vklad: 1 603 000,- Kč

**Výpis**

z obchodního rejstříku, vedeného  
Městským soudem v Praze  
oddíl C, vložka 152404

**Datum vzniku a zápisu:**

1. června 2009

**Spisová značka:**

C 152404 vedená u Městského soudu v Praze

**Obchodní firma:**

[REDACTED]

**Sídlo:**

[REDACTED]

**Identifikační číslo:**

[REDACTED]

**Právní forma:**

Společnost s ručením omezeným

**Předmět podnikání:**výroba, obchod a služby neuvedené v přílohách 1 až 3 živnostenského zákona  
hostinská činnost**Statutární orgán:**

jednatel:

[REDACTED]

Den vzniku funkce: 17. února 2014

**Počet členů:**

1

**Způsob jednání:**

Jednatel zastupuje společnost samostatně.

**Společníci:**

Společník:

[REDACTED]

**Podíl:**

Vklad: 200 000,- Kč

Splaceno: 100%

Obchodní podíl: 100%

Druh podílu: základní


**Základní kapitál:**

200 000,- Kč



**Ostatní skutečnosti:**Obchodní korporace se podřídila zákonu jako celku postupem podle § 777 odst. 5 zákona  
č.90/2012 Sb., o obchodních společnostech a družstvech.**Tento výpis je neprodejný a byl pořízen na Internetu (<http://www.justice.cz>).**

Dne: 2.8.2019 13:46

Údaje platné ke dni 2.8.2019 03:38



## Malostranské náměstí 37/23

<b>Souhrnné údaje</b>	
<i>umístění domu</i>	Malostranské náměstí
<i>katastrální území</i>	Malá Strana
<i>parc.č.</i>	198
<i>č.p. / č.ort.</i>	Malostranské náměstí 37/23
<i>číslo Listu vlastnictví KN</i>	205
<i>vlastník domu</i>	
<i>popis objektu</i>	čtyřpatrový starší objekt s podloubím – Kaiserštejnský palác
<i>způsob využití dle KN</i>	objekt k bydlení
<i>současné využití</i>	v přízemí pobočka Komerční banky, dále kanceláře
<i>nájemce obchodních ploch, sídlo</i>	
<i>sortiment prodeje či služeb</i>	pobočka banky
<i>rozsah obchodních ploch</i>	140 m <sup>2</sup>
<i>otevírací doba</i>	Po-Ne 8.30 - 12h 13 – 16 (18) h
<i>poznámka</i>	nemovitá kulturní památka



Malostranské náměstí 37/23



**Informace o pozemku**

Parcelní číslo: [198](#)  
 Obec: [Praha \(554742\)](#)  
 Katastrální území: [Malá Strana \(227093\)](#)  
 Číslo LV: [205](#)  
 Výměra (m<sup>2</sup>): [808](#)  
 Typ parcely: [Parcela katastru nemovitostí](#)  
 Mapový list: [DKM](#)  
 Určení výměry: [Graficky nebo v digitalizované mapě](#)  
 Druh pozemku: [zastavěná plocha a nádvoří](#)

**Součástí je stavba**

Budova s číslem popisným: [Malá Strana \(490121\)](#); č. p. 37; objekt k bydlení  
 Stavba stojí na pozemku: [p. č. 198](#)  
 Stavební objekt: [č. p. 37](#)  
 Ulice: [Josefská](#); [Malostranské náměstí](#)  
 Adresní místa: [Josefská 37/2](#); [Malostranské náměstí 37/23](#)

**Vlastníci, jiní oprávnění**

Vlastnické právo	Podíl
<a href="#">[REDACTED]</a>	<a href="#">12/25</a>
<a href="#">[REDACTED]</a>	<a href="#">13/25</a>

**Způsob ochrany nemovitosti**

Název  
 pam. rezervace - budova, pozemek v památkové rezervaci  
 nemovitá kulturní památka

**Seznam BPEJ**

Parcela nemá evidované BPEJ.

**Omezení vlastnického práva**

Nejsou evidována žádná omezení.

**Jiné zápisy**

Nejsou evidovány žádné jiné zápisy.

Rizici, v rámci kterých byl k nemovitosti zapsán cenový údaj

Nemovitost je v územním obvodu, kde státní správu katastru nemovitostí ČR vykonává Katastrální úřad pro hlavní město Prahu, Katastrální pracoviště Praha

**Výpis**

z obchodního rejstříku, vedeného  
Městským soudem v Praze  
oddíl B, vložka 1360

**Datum vzniku a zápisu:**

5. března 1992

**Spisová značka:**

B 1360 vedená u Městského soudu v Praze

**Obchodní firma:**

[REDAKCE]

**Sídlo:**

[REDAKCE]

**Identifikační číslo:**

[REDAKCE]

**Právní forma:**

Akciová společnost

**Předmět podnikání:**

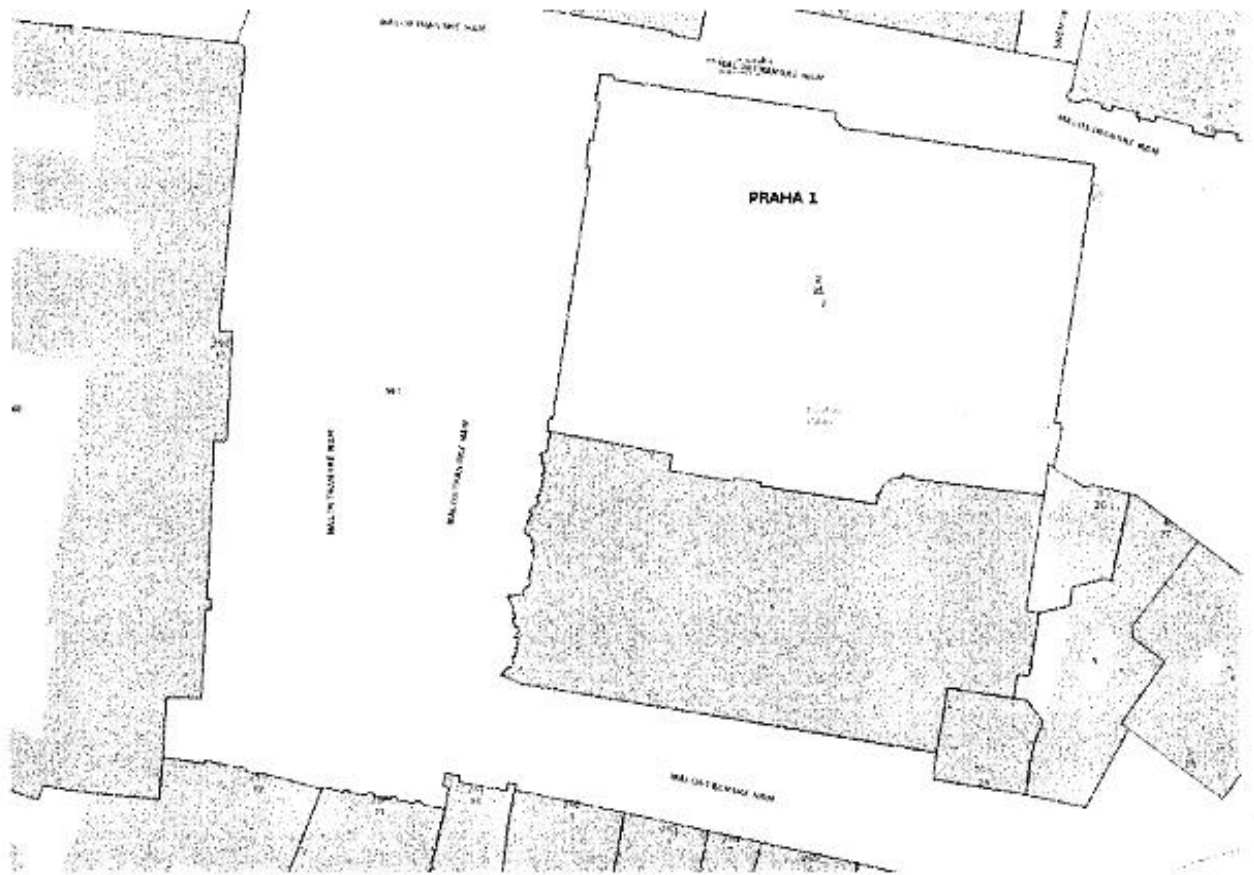
I. Předmět podnikání banky vyplývá z ustanovení zákona č. 21/1992 Sb., o bankách, ve znění pozdějších předpisů. Tímto předmětem podnikání je:

- a) přijímání vkladů od veřejnosti,
- b) poskytování úvěrů,
- c) investování do cenných papírů na vlastní účet,
- d) finanční pronájem (finanční leasing),
- e) platební styk a zúčtování,
- f) vydávání a správa platebních prostředků, např. platebních karet, cestovních šeků,
- g) poskytování záruk,
- h) otevírání akreditivů,
- i) obstarávání inkasa,
- j) poskytování investičních služeb zahrnující:
  - hlavní investiční službu přijímání a předávání pokynů týkajících se investičních instrumentů na účet zákazníka, a to ve vztahu k investičním instrumentům,
  - hlavní investiční službu provádění pokynů týkajících se investičních instrumentů na čízi účet, a to ve vztahu k investičním instrumentům,
  - hlavní investiční službu obchodování s investičními instrumenty na vlastní účet, a to ve vztahu k investičním instrumentům,
  - hlavní investiční službu obhospodařování individuálních portfolií na základě volné úvahy v rámci smluvního ujednání se zákazníkem, je-li součástí tohoto portfolia některý z investičních instrumentů,
  - hlavní investiční službu upisování emise investičních instrumentů nebo její umístování, a to ve vztahu k investičním instrumentům,
  - doplňkovou investiční službu úschova a správa jednoho nebo několika investičních instrumentů, a to ve vztahu k investičním instrumentům,
  - doplňkovou investiční službu pronájem bezpečnostních schránek,
  - doplňkovou investiční službu poskytování úvěrů nebo půjček zákazníkovi za účelem provedení obchodu s investičními instrumenty, jestliže poskytovatel úvěru nebo půjčky je účastníkem tohoto obchodu, a to ve vztahu k investičním instrumentům,
  - doplňkovou investiční službu poradenská činnost týkající se struktury kapitálu, průmyslové strategie a s tím souvisejících otázek, jakož i poskytování porad a služeb týkajících se fúzi a koupi podniků.



## Malostranské náměstí 2/25

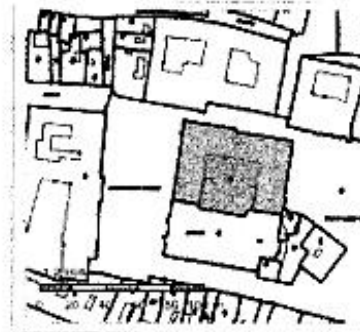
<b>Souhrnné údaje</b>	
<i>umístění domu</i>	Malostranské náměstí
<i>katastrální území</i>	Malá Strana
<i>parc.č.</i>	2
<i>č.p. / č.oz.</i>	Malostranské náměstí 2/25
<i>číslo Listu vlastnictví KN</i>	13
<i>vlastník domu</i>	[REDACTED]
<i>popis objektu</i>	pětipatrový starší objekt – Profesní dům
<i>způsob využití dle KN</i>	objekt občanské vybavenosti
<i>současné využití</i>	v suterénu restaurace Profesní dům, ve výklenku severní fasády prodejna suvenýrů, dále v objektu prostory Univerzity Karlovy
<i>nájemce obchodních ploch, sídla</i>	[REDACTED] restaurace – česká kuchyně
<i>sortiment prodeje či služeb</i>	120 m2 Po-So 11-18h
<i>rozsah obchodních ploch</i>	[REDACTED]
<i>otevírací doba</i>	suvenýry 5 m2 Po-Ne 10-18h
<i>poznámka</i>	nemovitá kulturní památka



Malostranské náměstí 2/25

**Informace o pozemku**

Parcelní číslo: 2#  
 Obec: Praha 1554782#  
 Katastrální území: Malá Strana (727091)  
 Číslo LV: 13  
 Výměra [m<sup>2</sup>]: 3102  
 Typ parcely: Parcela katastru nemovitosti  
 Mapový list: DKM  
 Určení výměry: Graficky nebo v digitalizované mapě  
 Druh pozemku: zastavěná plocha a nádvoří

**Součástí je stavba**

Budova s číslem popisným: Malá Strana 14961211#; č. p. 2; objekt občanská vybavenosti  
 Stavba stojí na pozemku: p. č. 2  
 Slovesní objekt: č. p. 2#  
 Ulice: Malostranské náměstí#  
 Adresní místa: Malostranské náměstí 2/25#

**Vlastníci, jiní oprávnění**

Vlastnické právo

Podíl

**Způsob ochrany nemovitosti**

Název

pam. rezervace - budova, pozemek v památkové rezervaci  
 nemovitá kulturní památka

**Seznam BPEJ**

Parcela nemá evidované BPEJ.

**Omezení vlastnického práva**

Typ

Věcné břemeno (podle listiny)  
 Věcné břemeno ve prospěch nemovitosti neevidované v katastru

**Jiné zápisy**

Nejsou evidovány žádné jiné zápisy.

Rizici, v rámci kterých byl k nemovitosti zapsán cenový uclaj

[Úvodní stránka](#) » [Vyhledání subjektu](#) » [Seznam subjektů](#) » [Údaje subjektu](#)

### Údaje z veřejné části Živnostenského rejstříku

Platnost k 06.08.2019 16:21:22

#### Subjekt

Jméno a příjmení:

Datum narození:

Občanství:

Adresa sídla:

Identifikační číslo osoby:

#### Živnostenská oprávnění

##### Živnostenské oprávnění č. 1:

Předmět podnikání:

**Hostinská činnost**

Druh živnosti:

**Odhlašovací řemeslná**

Vznik oprávnění:

**01.04.2007**

Doba platnosti oprávnění:

**na dobu neurčitou**

##### Živnostenské oprávnění č. 2:

Předmět podnikání:

**Prodej kvasného lihu, konzumního lihu a lihovin**

Druh živnosti:

**Koncesovaná**

Vznik oprávnění:

**14.05.2014**

Doba platnosti oprávnění:

**na dobu neurčitou**

#### Provozovny k předmětu podnikání číslo

##### 1. Hostinská činnost:

Název:

Adresa:

Identifikační číslo  
provozovny:

Zahájení provozování dne:

**01.04.2007**

Název:

Adresa:

Identifikační číslo  
provozovny:

[Úvodní stránka](#) » [Vyhledání subjektu](#) » [Seznam subjektů](#) » [Údaje subjektu](#)

### Údaje z veřejné části Živnostenského rejstříku

Platnost k 06.08.2019 16:24:27

#### Subjekt

Jméno a příjmení:

Datum narození:

Občanství:

Adresa sídla:

Identifikační číslo osoby:

#### Živnostenská oprávnění

##### Živnostenské oprávnění č. 1:

Předmět podnikání:

**Výroba, obchod a služby neuvedené v přílohách 1 až 3 živnostenského zákona**

Obory činnosti:

**Koupě zboží za účelem jeho dalšího prodeje a prodej**

Druh živnosti:

**Ohlašovací volná**

Vznik oprávnění:

**15.07.1992**

Doba platnosti oprávnění:

**na dobu neurčitou**

#### Provozovny k předmětu podnikání číslo

##### 1. Výroba, obchod a služby neuvedené v přílohách 1 až 3 živnostenského zákona:

*Obor činnosti: Koupě zboží za účelem jeho dalšího prodeje a prodej*

Adresa:


Identifikační číslo provozovny:

Zahájení provozování dne:

Úřad příslušný podle §71 odst.2 živnostenského zákona: Úřad městské části Praha 6

Tento výpis je neupravený a byl pořízen prostřednictvím Internetu dne 06.08.2019.





východní část objektu



západní část objektu

## Malostranské náměstí 3/26

<b>Souhrnné údaje</b>	
<i>umístění domu</i>	Malostranské náměstí
<i>katastrální území</i>	Malá Strana
<i>parc.č.</i>	3
<i>č.p. / č.ort.</i>	Malostranské náměstí 3/26
<i>číslo Listu vlastnictví KN</i>	15
<i>vlastník domu</i>	██████████ ██ ██████████ ██
<i>popis objektu</i>	třípatrový starší objekt přimknutý k Chrámu Sv. Mikuláše
<i>způsob využití dle KN</i>	objekt k bydlení
<i>současné využití</i>	byty, kanceláře
<i>nájemce obchodních ploch, sídlo</i>	nejsou obchodní plochy
<i>sortiment prodeje či služeb</i>	
<i>rozsah obchodních ploch</i>	
<i>otevračí doba</i>	
<i>poznámka</i>	nemovitá kulturní památka



Malostranské náměstí 3/26

0

Page 1 of 2

**Informace o pozemku**

Parcelní číslo: 38  
 Obec: Praha (554282) #  
 Katastrální území: Malá Strana (727094)  
 Číslo LV: 35  
 Výměra (m<sup>2</sup>): 165  
 Typ parcely: Parcela katastru nemovitosti  
 Mapový list: DKM  
 Určení výměry: Graficky nebo v digitalizované mapě  
 Druh pozemku: zastavěná plocha a nádvoří

**Součástí je stavba**

Budova s číslem popisným: Malá Strana (490321) #; č. p. 3; objekt k bydlení  
 Stavba stojí na pozemku: p. č. 3  
 Stavební objekt: č. p. 3 #  
 Ulice: Malostranské náměstí #  
 Adresní místo: Malostranské náměstí 3/26 #

**Vlastníci, jiní oprávnění**

Vlastnické právo	Podíl
[REDACTED]	1/2
[REDACTED]	1/2

**Způsob ochrany nemovitosti**

Název  
 pam. rezervace - budova, pozemek v památkové rezervaci  
 nemovitá kulturní památka

**Seznam BPEJ**

Parcela nemá evidované BPEJ

**Omezení vlastnického práva**


Nejsou evidována žádná omezení.

**Jiné zápisy**


Nejsou evidovány žádné jiné zápisy.

Rizici, v rámci kterých byl k nemovitosti zapsán cenový údaj

Nemovitost je v územním obvodu, kde státní správu katastru nemovitostí ČR vykonává Katastrální úřad pro hlavní město Prahu, Katastrální pracoviště Praha #



## Malostranské náměstí 4/27

<b>Souhrnné údaje</b>	
<i>umístění domu</i>	Malostranské náměstí
<i>katastrální území</i>	Malá Strana
<i>parc.č.</i>	5
<i>č.p. / č.or.</i>	Malostranské náměstí 4/27
<i>číslo Listu vlastnictví KN</i>	1978
<i>vlastník domu</i>	větší počet fyzických a právnických osob a hl.m. Praha (svěřená správa MČ Praha 1)
<i>popis objektu</i>	čtyřpatrový starší objekt
<i>způsob využití dle KN</i>	bytový dům
<i>současné využití</i>	v přízemí na severní fasádě prostor Spolku občanů a přátel Malé Strany a Hradčan, v jižní části přízemí restaurace a kavárna Café 22, dále byty
<i>nájemce obchodních ploch, sídlo</i>	
<i>sortiment prodeje či služeb</i>	kavárna, restaurace – česká a italská kuchyně
<i>rozsah obchodních ploch</i>	80 m <sup>2</sup> + předzahrádka 60 m <sup>2</sup>
<i>otevírací doba</i>	Po – Ne 7-22h
<i>poznámka</i>	nemovitá kulturní památka



Malostranské náměstí 4/27

**Informace o stavbě**

**Stavba:** Č. p. 4  
**Obec:** Praha 1554782\_e  
**Část obce:** Malá Strana 15901231\_e  
**Katastrální území:** Malá Strana 17270911  
**Číslo LV:** 1978  
**Stavba stojí na pozemku:** p. č. 5  
**Typ stavby:** budova s židéem popisným  
**Způsob využití:** bytový dům



**Vymezené jednotky**

4/1, 4/2, 4/3, 4/4, 4/5, 4/6, 4/7, 4/8, 4/9, 4/10, 4/11, 4/12, 4/13, 4/14, 4/15, 4/16

Informace z KÚZIAN

**Vlastníci, jiní oprávnění**

Vlastnické právo	Podíl
[REDACTED]	43/497
[REDACTED]	898/11431
[REDACTED]	654/11431
[REDACTED]	126/1633
[REDACTED]	914/11431
[REDACTED]	3039/11431
[REDACTED]	91/1633
[REDACTED]	2577/11431
[REDACTED]	841/11431
svěřená správa nemovitosti ve vlastnictví obce	Podíl
[REDACTED]	3039/11431

**Způsob ochrany nemovitosti**

Název
pam. rezervace - budova, pozemek v památkové rezervaci
nemovitá kulturní památka

**Omezení vlastnického práva**

Typ
Upozornění: Omezení a jiné zápisy vztahující se ke spoluvlastníkům se zobrazují u příslušných jednotek



**Výpis**

z obchodního rejstříku, vedeného  
Městským soudem v Praze  
oddíl C, vložka 140339

**Datum vzniku a zápisu:**

25. června 2008

**Spisová značka:**

C 140339 vedená u Městského soudu v Praze

**Obchodní firma:**

[REDAKCE]

**Sídlo:**

[REDAKCE]

**Identifikační číslo:**

[REDAKCE]

**Právní forma:**

Společnost s ručením omezeným

**Předmět podnikání:**

výroba, obchod a služby neuvedené v přílohách 1 až 3 živnostenského zákona

hostinská činnost

prodej kvasného lihu, konzumního lihu a lihovin

**Statutární orgán:**

jednatel:

[REDAKCE]

Den vzniku funkce: 1. ledna 2012

**Počet členů:**

1

**Způsob jednání:**

Jednatel společnosti jedná za společnost samostatně.

**Společníci:**

Společník:

[REDAKCE]

**Podíl:**

Vklad: 200 000,- Kč

Splaceno: 100%

Obchodní podíl: 100%

**Základní kapitál:**

200 000,- Kč

Splaceno: 100%

**Ostatní skutečnosti:**

Obchodní korporace se podřídila zákonu jako celku postupem podle § 777 odst. 5 zákona č. 90/2012 Sb., o obchodních společnostech a družstvech.

**Tento výpis je neprodejný a byl pořízen na Internetu (<http://www.justice.cz>).**

Dne: 6.8.2019 11:12

Údaje platné ke dni 6.8.2019 03:36



severní část objektu



jižní část objektu

## Malostranské náměstí 5/28

<b>Souhrnné údaje</b>	
<i>umístění domu</i>	Malostranské náměstí
<i>katastrální území</i>	Malá Strana
<i>parc.č.</i>	6
<i>č.p. / č.ú.</i>	Malostranské náměstí 5/28
<i>číslo Listu vlastnictví KN</i>	187
<i>vlastník domu</i>	[REDACTED]
<i>popis objektu</i>	třípatrový starší objekt
<i>způsob využití dle KN</i>	objekt občanské vybavenosti
<i>současné využití</i>	v přízemí prodejna tabáku a nápojů inmedio, kavárna Starbucks, starožitnictví a směnárna, dále hotelová residence Nicholas a kanceláře
	[REDACTED]
	[REDACTED]
	tabák, tisk, nápoje, potraviny 25 m <sup>2</sup> Po – Pá 7-20h So-Ne 9-20h
	[REDACTED]
<i>nájemce obchodních ploch, sídlo</i>	kavárna 180 m <sup>2</sup> Po – Pá 7-21h So 7.30-22h Ne 7.30-21h
<i>sortiment prodeje či služeb</i>	[REDACTED]
<i>rozsah obchodních ploch</i>	starožitnosti 25 m <sup>2</sup>
<i>otevrací doba</i>	[REDACTED]
	[REDACTED]
	směnárna 20 m <sup>2</sup> Po-Ne 8.10-21.50
<i>poznámka</i>	nemovitá kulturní památka



Malostranské náměstí 5/28

**Informace o pozemku**

Parcelní číslo: 68  
 Obec: Praha (554782)@  
 Katastrální území: Malá Strana (2730911)  
 Číslo LV: 187  
 Výměra (m<sup>2</sup>): 520  
 Typ parcely: Parcela katastru nemovitosti  
 Mapový list: DKM  
 Určení výměry: Graficky nebo v digitalizované mapě  
 Druh pozemku: zastavěná plocha a nádvoří

**Součástí je stavba**

Budova s číslem popisným: Malá Strana (1901211)@; č. p. 5: objekt občanské vybavenosti  
 Stavba stojí na pozemku: p. č. 6  
 Stavební objekt: č. p. 5@  
 Ulice: Malostranské náměstí@  
 Adresní místo: Malostranské náměstí 5/28@

**Vlastníci, jiní oprávnění**

Vlastnické právo	Postup
[REDACTED]	

**Způsob ochrany nemovitosti**

Název	Postup
pam. rezervace - budova, pozemek v památkové rezervaci	
nemovitá kulturní památka	

**Seznam BPEJ**

Parcela nemá evidované BPEJ.

**Omezení vlastnického práva**

Typ	Postup
Zákaz zřízení a zatížení	
Zástavní právo smluvní	

**Jiné zápisy**

Nejsou evidovány žádné jiné zápisy.

Rízení, v rámci kterých byl k nemovitosti zapsán cenový úslaj

**Výpis**

z obchodního rejstříku, vedeného  
Městským soudem v Praze  
oddíl B, vložka 4494

**Datum vzniku a zápisu:**

13. ledna 1997

**Spisová značka:**

B 4494 vedená u Městského soudu v Praze

**Obchodní firma:**

[REDAKCE]

**Sídlo:**

[REDAKCE]

**Identifikační číslo:**

[REDAKCE]

**Právní forma:**

Akčiová společnost

**Předmět podnikání:**

hostinská činnost

výroba, obchod a služby neuvedené v přílohách 1 až 3 živnostenského zákona  
pekařství, cukrářství

Činnost účetních poradců, vedení účetnictví, vedení daňové evidence

Prodej kvasného lihu, konzumního lihu a lihovin

**Statutární orgán - představenstvo:**

člen představenstva:

[REDAKCE]

Den vzniku členství: 11. prosince 2017

**Způsob jednání:**

Jménem společnosti jedná člen představenstva samostatně.

**Prokura:**

[REDAKCE]

Prokurista je oprávněn ke všem právním jednáním, k nimž dochází při provozu obchodního závodu Společnosti (např. uzavírání kupních a nájemních smluv), s výjimkou nabývání a pozbývání účasti v jiných společnostech a právních jednání spočívajících v uzavření, změně nebo doplnění jakékoli smlouvy o koupi nebo prodeji investičního majetku za protiplnění placené Společnosti nebo Společností přesahující částku 150.000 EUR (nebo odpovídající ekvivalent v jiné cizí měně či českých korunách). Veškerá právní jednání, která jdou nad rámec rozsahu prokury, vyžadují předchozí souhlas představenstva Společnosti.

Prokurista není oprávněn zcizovat a zatěžovat nemovitosti, s výjimkou nájemních smluv na nemovitosti, které je prokurista oprávněn uzavírat, měnit, ukončovat a činit v jejich souvislosti veškeré úkony.

Je-li udělena prokura více osobám, jednají alespoň dva prokuristé společně.

Je-li udělena prokura více osobám, jednají za společnost alespoň dva prokuristé společně.

**Dozorčí rada:**

**Výpis**

z obchodního rejstříku, vedeného  
Městským soudem v Praze  
oddíl C, vložka 130118

**Datum vzniku a zápisu:**

5. října 2007

**Spisová značka:**

C 130118 vedená u Městského soudu v Praze

**Obchodní firma:**

[REDACTED]

**Sídlo:**

[REDACTED]

**Identifikační číslo:**

[REDACTED]

**Právní forma:**

Společnost s ručením omezeným

**Předmět podnikání:**

Hostinská činnost

výroba, obchod a služby neuvedené v přílohách 1 až 3 živnostenského zákona

**Statutární orgán:****jednatel:**

[REDACTED]

Den vzniku funkce: 25. srpna 2014

**jednatel:**

[REDACTED]

Den vzniku funkce: 1. července 2017

**jednatel:**

[REDACTED]

Den vzniku funkce: 1. října 2018

**jednatel:**

[REDACTED]

Den vzniku funkce: 1. října 2018

**jednatel:**

[REDACTED]

Den vzniku funkce: 1. října 2018

**jednatel:**

[REDACTED]



**Výpis**

z obchodního rejstříku, vedeného  
Městským soudem v Praze  
oddíl C, vložka 87833

**Datum vzniku a zápisu:**

29. dubna 2002

**Spisová značka:**

C 87833 vedená u Městského soudu v Praze

**Obchodní firma:**

[REDAKCE]

**Sídlo:**

[REDAKCE]

**Identifikační číslo:**

[REDAKCE]

**Právní forma:**

Společnost s ručením omezeným

**Předmět podnikání:**

Nákup a prodej kulturních památek nebo předmětů kulturní hodnoty

Výroba, obchod a služby neuvedené v přílohách 1 až 3 živnostenského zákona

**Předmět činnosti:**

Pronájem nemovitostí, bytů a nebytových prostor

**Statutární orgán:**

jednatel:

[REDAKCE]

Den vzniku funkce: 6. června 2018

**Počet členů:**

1

**Způsob jednání:**

Jednatel zastupuje společnost samostatně.

**Společníci:****Společník:**

[REDAKCE]

**Podíl:**

Vklad: 200 000,- Kč

Splaceno: 100%

Obchodní podíl: 100%

**Základní kapitál:**

200 000,- Kč

**Ostatní skutečnosti:**

Obchodní korporace se podřídila zákonu jako celku postupem podle § 777 odst. 5 zákona č. 90/2012 Sb., o obchodních společnostech a družstvech.

**Tento výpis je neprodejný a byl pořízen na Internetu (<http://www.justice.cz>).**

Dne: 6.8.2019 14:27

Údaje platné ke dni 6.8.2019 03:36

**Výpis**

z obchodního rejstříku, vedeného  
Městským soudem v Praze  
oddíl C, vložka 87833

**Datum vzniku a zápisu:**

29. dubna 2002

**Spisová značka:**

C 87833 vedená u Městského soudu v Praze

**Obchodní firma:**

[REDAKCE]

**Sídlo:**

[REDAKCE]

**Identifikační číslo:**

[REDAKCE]

**Právní forma:**

Společnost s ručením omezeným

**Předmět podnikání:**

Nákup a prodej kulturních památek nebo předmětů kulturní hodnoty

Výroba, obchod a služby neuvedené v přílohách 1 až 3 živnostenského zákona

**Předmět činnosti:**

Pronájem nemovitosti, bytů a nebytových prostor

**Statutární orgán:**

jednatel:

[REDAKCE]  
[REDAKCE]

Den vzniku funkce: 6. června 2018

**Počet členů:**

1

**Způsob jednání:**

Jednatel zastupuje společnost samostatně.

**Společníci:****Společník:**[REDAKCE]  
[REDAKCE]**Podíl:**

Vklad: 200 000,- Kč

Splaceno: 100%

Obchodní podíl: 100%

**Základní kapitál:**

200 000,- Kč

**Ostatní skutečnosti:**

Obchodní korporace se podřídila zákonu jako celku postupem podle § 777 odst. 5 zákona č. 90/2012 Sb., o obchodních společnostech a družstvech.



**Tento výpis je neprodejný a byl pořízen na Internetu (<http://www.justice.cz>).**

Dne: 6.8.2019 14:27

Údaje platné ke dni 6.8.2019 03:36



## Malostranské náměstí 556/29

<b>Souhrnné údaje</b>	
<i>umístění domu</i>	Malostranské náměstí
<i>katastrální území</i>	Malá Strana
<i>parc.č.</i>	7
<i>č.p. / č.ort.</i>	Malostranské náměstí 556/29
<i>číslo Listu vlastnictví KN</i>	468
<i>vlastník domu</i>	 
<i>popis objektu</i>	historická věž o výšce 79m – Svatomikulášská městská zvonice
<i>způsob využití dle KN</i>	objekt občanské vybavenosti
<i>současné využití</i>	vyhlídková věž
<i>nájemce obchodních ploch, sídlu</i>	nejsou obchodní plochy
<i>sortiment prodeje či služeb</i>	
<i>rozsah obchodních ploch</i>	
<i>otevírací doba</i>	
<i>poznámka</i>	nemovitá národní kulturní památka



Malostranské náměstí 556/29

**Informace o pozemku**

Parcelní číslo: 7#  
 Obec: Praha 1554782#  
 Katastrální území: Malá Strana (727093)  
 Číslo LV: 466  
 Výměra [m<sup>2</sup>]: 152  
 Typ parcely: Parcela katastru nemovitostí  
 Mapový list: DKM  
 Určení výměry: Graficky nebo v digitalizované mapě  
 Druh pozemku: zastavěná plocha a nádvoří

**Součástí je stavba**

Budova s číslem popisným: Malá Strana (490121)#, č. p. 556: objekt občanské vybavenosti  
 Stavba stojí na pozemku: p. č. 7  
 Stavební objekt: č. p. 556#  
 Ulice: Malostranské náměstí#  
 Adresní místa: Malostranské náměstí 556/20#

**Vlastníci, jiní oprávnění**

Vlastnické právo

Podíl

**Způsob ochrany nemovitosti**

Název

nemovitá národní kulturní památka  
 pam. rezervace - budova, pozemek v památkové rezervaci  
 nemovitá kulturní památka

**Seznam BPEJ**

Parcela nemá evidované BPEJ.

**Omezení vlastnického práva**

Nejsou evidována žádná omezení.

**Jiné zápisy**


Nejsou evidovány žádné jiné zápisy.

Rizici, v rámci kterých byl k nemovitosti zapsán cenový údaj

Nemovitost je v územním obvodu, kde státní správu katastru nemovitostí ČR vykonává Katastrální úřad pro hlavní město Prahu, Katastrální pracoviště Praha#



Nerudova 205/2

<b>Souhrnné údaje</b>	
<i>umístění domu</i>	Nerudova / Zámecká
<i>katastrální území</i>	Malá Strana
<i>parc.č.</i>	531
<i>č.p. / č.or.</i>	č.p. 205 / Nerudova 2 / Zámecká 1
<i>číslo Listu vlastnictví KN</i>	733
<i>vlastník domu</i>	větší počet fyzických a právnických osob a hl.m. Praha (svěřená správa MČ Praha 1)
<i>popis objektu</i>	čtyřpatrový starší objekt
<i>způsob využití dle KN</i>	bytový dům
<i>současné využití</i>	v přízemí restaurace U Kocoura, dále byty
<i>nájemce obchodních ploch, sídlo</i>	
<i>sortiment prodeje či služeb</i>	restaurace – česká kuchyně
<i>rozsah obchodních ploch</i>	80 m <sup>2</sup>
<i>otevírací doba</i>	Po-So 12-22.30h
<i>poznámka</i>	nemovitá kulturní památka

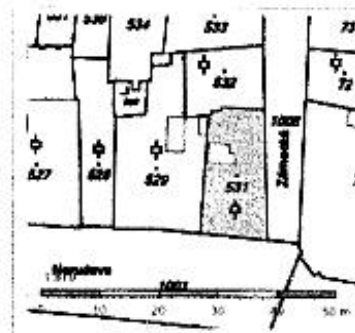




Nerudova 205/2 Zámecká 205/1

## Informace o stavbě

Stavba: č. p. 205  
 Obec: Praha (554782) P  
 Část obce: Malá Strana (490371) P  
 Katastrální území: Malá Strana (227091)  
 Číslo LV: 333  
 Stavba stojí na pozemku: p. č. 333  
 Typ stavby: budova s číslem popisným  
 Způsob využití: bytový dům



## Vymezené jednotky

205/1, 205/2, 205/3, 205/4, 205/5, 205/6, 205/102

Informace z RUIAN

## Vlastníci, jiní oprávnění

Vlastnické právo	Podíl
[REDACTED]	803/6456
[REDACTED]	187/807
[REDACTED]	361/1614
[REDACTED]	79/538
[REDACTED]	91/807
[REDACTED]	171/2152
[REDACTED]	131/1614
Svěřená správa nemovitosti ve vlastnictví obce	Podíl
[REDACTED]	361/1614

## Způsob ochrany nemovitosti

Název  
 pam. rezervace - budova, pozemek v památkové rezervaci  
 nemovitá kulturní památka

## Omezení vlastnického práva

Typ  
 Upozornění: Omezení a jiné zápisy vztahující se ke spoluvlastníkům se zobrazují u příslušných jednotek

## Jiné zápisy

Typ

[Úvodní stránka](#) » [Vyhledání subjektu](#) » [Seznam subjektů](#) » [Údaje subjektu](#)

### Údaje z veřejné části Živnostenského rejstříku

Platnost k 08.08.2019 15:55:37

#### Subjekt

Jméno a příjmení:

Datum narození:

Občanství:

Adresa sídla:

Identifikační číslo osoby:

#### Živnostenská oprávnění

##### Živnostenské oprávnění č. 1:

Předmět podnikání:

**Hostinská činnost**

Druh živnosti:

**Ohlašovaci řemeslná**

Vznik oprávnění:

**10.03.1997**

Doba platnosti oprávnění:

**na dobu neurčitou**

##### Živnostenské oprávnění č. 2:

Předmět podnikání:

**Prodej kvasného lihu, konzumního lihu a lihovin**

Druh živnosti:

**Koncesovaná**

Vznik oprávnění:

**19.12.2013**

Doba platnosti oprávnění:

**na dobu neurčitou**

#### Provozovny k předmětu podnikání číslo

##### 1. Hostinská činnost:

Adresa:

Identifikační číslo  
provozovny:

Zahájení provozování dne:

**11.04.1997**

##### 2. Prodej kvasného lihu, konzumního lihu a lihovin:

Adresa:

Identifikační číslo  
provozovny:

Zahájení provozování dne:



Nerudova 206/4

<b>Souhrnné údaje</b>	
<i>umístění domu</i>	Nerudova
<i>katastrální území</i>	Malá Strana
<i>parc.č.</i>	529
<i>č.p. / č.or.</i>	Nerudova 206/4
<i>číslo Listu vlastnictví KN</i>	142
<i>vlastník domu</i>	[REDACTED]
<i>popis objektu</i>	čtyřpatrový starší objekt
<i>způsob využití dle KN</i>	objekt k bydlení
<i>současné využití</i>	v přízemí prodejna suvenýrů a restaurace U Tří jelíneků, dále byty
<i>nájemce obchodních ploch, stádo</i>	[REDACTED] suvenýry
<i>sortiment prodeje či služeb</i>	50 m <sup>2</sup> Po-Ne 10-19h
<i>rozsah obchodních ploch</i>	[REDACTED]
<i>otevírací doba</i>	restaurace – česká a mezinárodní kuchyně 100 m <sup>2</sup> + předzahrádka 15 m <sup>2</sup> Po-Ne 10-23h
<i>poznámka</i>	nemovitá kulturní památka



Nerudova 206/4

### Informace o pozemku

Parcelní číslo:	529#
Obec:	Praha 15047821#
Katastrální území:	Malá Strana 17270921
Číslo LV:	142
Výměra [m <sup>2</sup> ]:	343
Typ parcely:	Parcela katastru nemovitostí
Mapový list:	DKM
Určení výměry:	Graficky nebo v digitalizované mapě
Druh pozemku:	zastavěná plocha a nádvoří



### Součástí je stavba

Budova s číslem popisným:	Malá Strana 14901231#; č. p. 206; objekt k bydlení
Stavba stojí na pozemku:	p. č. 529
Stavební objekt:	č. p. 206#
Ulice:	Nerudova#
Adresní místa:	Nerudova 206/4#

### Vlastníci, jiní oprávnění

Vlastnické právo Podíl

[REDACTED]

### Způsob ochrany nemovitosti

Název  
pam. rezervace - budova, pozemek v památkové rezervaci  
nemovitá kulturní památka

### Seznam BPEJ

Parcela nemá evidované BPEJ.

### Omezení vlastnického práva

Nejsou evidována žádná omezení.

### Jiné zápisy

Nejsou evidovány žádné jiné zápisy.

Rizici, v rámci kterých byl k nemovitosti zapsán cenový smlou

Nemovitost je v územním obvodu, kde státní správu katastru nemovitostí ČR vykonává Katastrální úřad pro hlavní město Prahu, Katastrální pracoviště Praha 2

Zobrazené údaje mají informativní charakter. Platnost k 08.08.2010 09:00:00.

**Výpis**

z obchodního rejstříku, vedeného  
Městským soudem v Praze  
oddíl C, vložka 120180

**Datum vzniku a zápisu:**

4. prosince 2006

**Spisová značka:**

C 120180 vedená u Městského soudu v Praze

**Obchodní firma:**

[REDACTED]

**Sídlo:**

[REDACTED]

**Identifikační číslo:**

[REDACTED]

**Právní forma:**

Společnost s ručením omezeným

**Předmět podnikání:**

Výroba, obchod a služby neuvedené v přílohách 1 až 3 živnostenského zákona

Prodej kvasného lihu, konzumního lihu a lihovin

hostinská činnost

**Statutární orgán:****Jednatel:**

[REDACTED]

**Způsob jednání:**

Jednatel zastupuje společnost samostatně.

**Společníci:****Společník:**

[REDACTED]

**Podíl:**

Vklad: 100 000,- Kč

Splaceno: 100%

Obchodní podíl: 50%

Druh podílu: základní č. 1

Kmenový list: nebyl vydán

**Společník:**

[REDACTED]

**Podíl:**

Vklad: 100 000,- Kč

Splaceno: 100%

Obchodní podíl: 50%






Druh podílu: základní č. 2

Kmenový list: nebyl vydán





Nerudova 207/6

<b>Souhrnné údaje</b>	
<i>umístění domu</i>	Nerudova
<i>katastrální území</i>	Malá Strana
<i>pare.č.</i>	528
<i>č.p. / č.or.</i>	Nerudova 207/6
<i>číslo Listu vlastnictví KN</i>	52
<i>vlastník domu</i>	  
<i>popis objektu</i>	čtyřpatrový starší objekt
<i>způsob využití dle KN</i>	bytový dům
<i>současné využití</i>	v přízemí prodejna uměleckých předmětů a suvenýrů Concept Store, dále byty
<i>nájemce obchodních ploch, sídla</i>	 
<i>sortiment prodeje či služeb</i>	umělecké předměty a suvenýry
<i>rozsah obchodních ploch</i>	25 m <sup>2</sup>
<i>otevírací doba</i>	Po-Ne 10-18h
<i>poznámka</i>	nemovitá kulturní památka



Nerudova 207/6

**Informace o pozemku**

Parcelní číslo: 526 #  
 Obec: Praha [554282] #  
 Katastrální území: Malá Strana [227091]  
 Číslo LV: 52  
 Výměra [m<sup>2</sup>]: 165  
 Typ parcely: Parcela katastru nemovitosti  
 Mapový list: DKM  
 Určení výměry: Graficky nebo v digitalizované mapě  
 Druh pozemku: zastavěná plocha a nádvoří

**Součástí je stavba**

Budova s číslem popisným: Malá Strana [490121] #; č. p. 207; bytový dům  
 Stavba stojí na pozemku: p. č. 526  
 Stavební objekt: c. p. 207 #  
 Ulice: Nerudova #  
 Adresní místo: Nerudova 207/6 #

**Vlastníci, jiní oprávnění**

Vlastnické právo	Podíl
[REDACTED]	7/8
[REDACTED]	1/8

**Způsob ochrany nemovitosti**

Název  
 pam. rezervace - budova, pozemek v památkové rezervaci  
 nemovitá kulturní památka

**Seznam BPEJ**

Parcela nemá evidované BPEJ.

**Omezení vlastnického práva**

Typ  
 Zákaz zcizení a zatížení  
 Zástavní právo smluvní

**Jiné zápisy**

Nejsou evidovány žádné jiné zápisy.

**Výpis**

z obchodního rejstříku, vedeného  
Městským soudem v Praze  
oddíl C, vložka 301026

**Datum vzniku a zápisu:**

6. září 2018

**Spisová značka:**

C 301026 vedené u Městského soudu v Praze

**Obchodní firma:**

[REDACTED]

**Sídlo:**

[REDACTED]

**Identifikační číslo:**

[REDACTED]

**Právní forma:**

Společnost s ručením omezeným

**Předmět podnikání:**

výroba, obchod a služby neuvedené v přílohách 1 až 3 živnostenského zákona

**Statutární orgán:**

jednatel:

[REDACTED]

Den vzniku funkce: 6. září 2018

**Počet členů:**

1

**Způsob jednání:**

Společnost zastupuje jednatel.

**Společníci:**

Společník:

[REDACTED]

**Podíl:**

Vklad: 50 000,- Kč

Splaceno: 100%

Obchodní podíl: 100%

Druh podílu: základní

Kmenový list: nebyl vydán

**Základní kapitál:**

50 000,- Kč

Tento výpis je neprodejný a byl pořízen na Internetu (<http://www.justice.cz>).

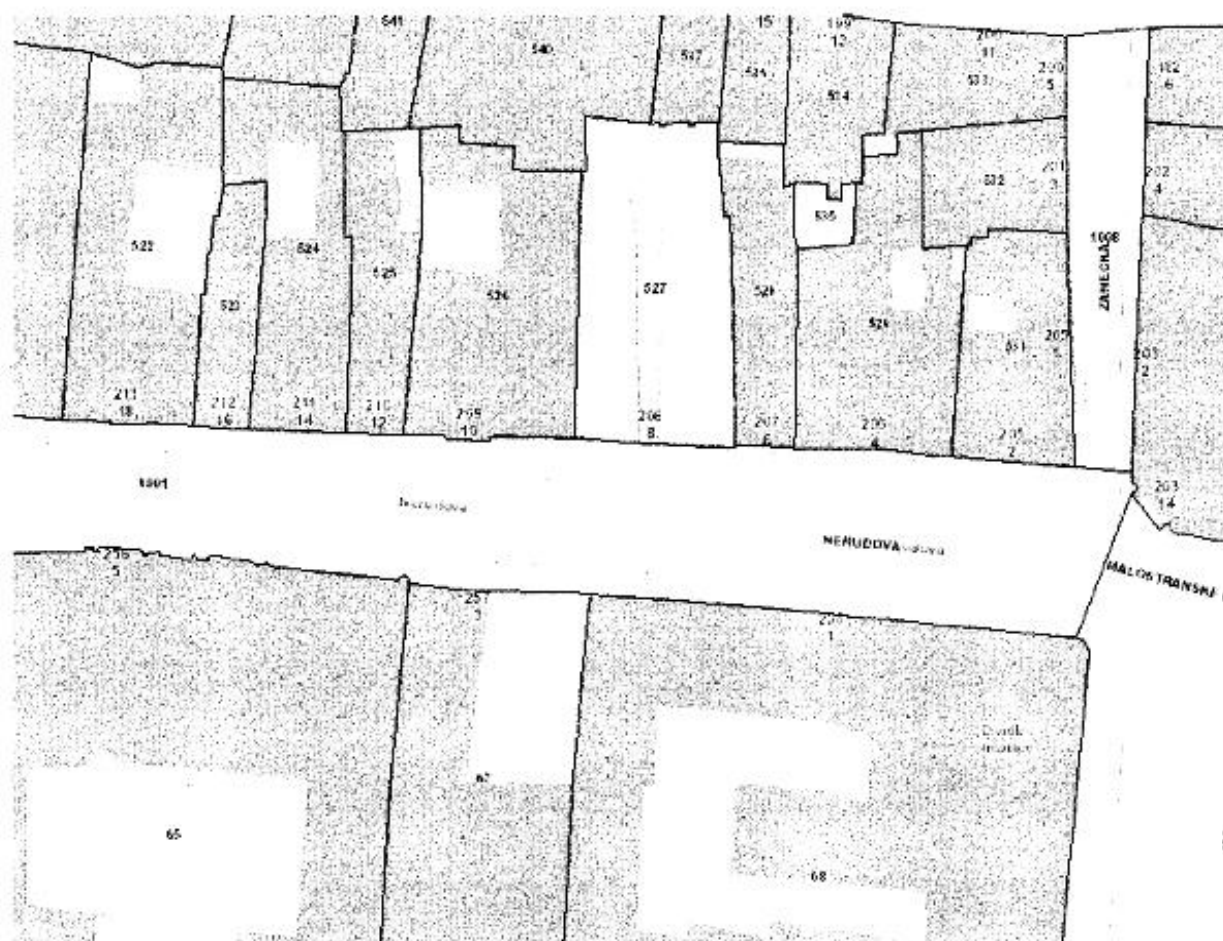
Dne: 8.8.2019 10:21

Údaje platné ke dni 8.8.2019 03:37



Nerudova 208/8

<b>Souhrnné údaje</b>	
<i>umístění domu</i>	Nerudova
<i>katastrální území</i>	Malá Strana
<i>pare.č.</i>	527
<i>č.p./č.or.</i>	Nerudova 208/8
<i>číslo Listu vlastnictví KN</i>	293
<i>vlastník domu</i>	████████████████████ ██
<i>popis objektu</i>	čtyřpatrový starší objekt
<i>způsob využití dle KN</i>	objekt k bydlení
<i>současné využití</i>	v přízemí Minimarket a kavárna Good Eats, dále byty
<i>nájemce obchodních ploch, sídlo</i>	████████████████████ ██
	potraviny, nápoje , suvenýry
	30 m <sup>2</sup>
<i>sortiment prodeje či služeb</i>	Po-Ne 10-02h
<i>rozsah obchodních ploch</i>	████████████████████ ██
<i>otevřací doba</i>	kavárna 25 m <sup>2</sup> + stolky v průjezdu 20 m <sup>2</sup> Po-Ne 8-17h
<i>poznámka</i>	nemovitá kulturní památka

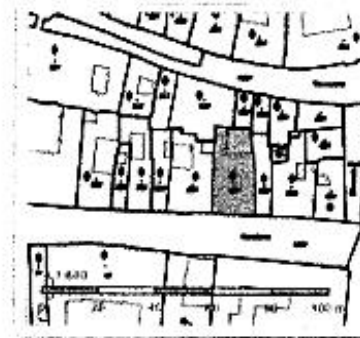


Nerudova 208/8



**Informace o pozemku**

Parcelní číslo: 527 #  
 Obec: Praha 1554282 #  
 Katastrální území: Malá Strana 17270911  
 Číslo LV: 293  
 Výměra (m<sup>2</sup>): 414  
 Typ parcely: Parcela katastru nemovitostí  
 Mapový list: DKM  
 Určení výměry: Graficky nebo v digitalizované mapě  
 Druh pozemku: zastavěná plocha a nádvoří

**Součástí je stavba**

Budova s číslem popisným: Malá Strana 149821211 #; č. p. 208; objekt k bydlení  
 Stavba stojí na pozemku: p. č. 527  
 Stavební objekt: č. p. 208 #  
 Ulice: Neutckova #  
 Adresní místo: Neutckova 208/8 #

**Vlastníci, jiní oprávnění**

Vlastnické právo Podíl

[REDACTED]

**Způsob ochrany nemovitosti**

Název  
 pam. rezervace - budova, pozemek v památkové rezervaci  
 nemovitá kulturní památka

**Seznam BPEJ**

Parcela nemá evidované BPEJ

**Omezení vlastnického práva**

Typ  
 Zákaz zřízení a zatížení  
 Zástavní právo smluvní

**Jiné zápisy**

Nejsou evidovány žádné jiné zápisy.

Řízení, v rámci kterých byl k nemovitosti zapsan cenový údaj

**Výpis**

z obchodního rejstříku, vedeného  
Městským soudem v Praze  
oddíl C, vložka 305347

**Datum vzniku a zápisu:**

20. prosince 2018

**Spisová značka:**

C 305347 vedená u Městského soudu v Praze

**Obchodní firma:**

[REDACTED]

**Sídlo:**

[REDACTED]

**Identifikační číslo:**

[REDACTED]

**Právní forma:**

Společnost s ručením omezeným

**Předmět podnikání:**

Výroba, obchod a služby neuvedené v přílohách 1 až 3 živnostenského zákona  
Prodej kvasného lihu, konzumního lihu a lihovin

**Statutární orgán:**

jednatel:

[REDACTED]  
[REDACTED]  
[REDACTED]

**Počet členů:**

1

**Způsob jednání:**

Jednatel jedná za společnost samostatně.

**Společníci:**

Společník:

[REDACTED]  
[REDACTED]

**Podíl:**

Vklad: 60 000,- Kč  
Splaceno: 100%  
Obchodní podíl: 60%

**Společník:**

[REDACTED]  
[REDACTED]

**Podíl:**

Vklad: 40 000,- Kč  
Splaceno: 100%  
Obchodní podíl: 40%

**Základní kapitál:**

100 000,- Kč

**Výpis**

z obchodního rejstříku, vedeného  
Městským soudem v Praze  
oddíl C, vložka 256006

**Datum vzniku a zápisu:**

29. března 2016

**Spisová značka:**

C 256006 vedená u Městského soudu v Praze

**Obchodní firma:**

[REDACTED]

**Sídlo:**

[REDACTED]

**Identifikační číslo:**

[REDACTED]

**Právní forma:**

Společnost s ručením omezeným

**Předmět podnikání:**výroba, obchod a služby neuvedené v přílohách 1 až 3 živnostenského zákona  
hostinská činnost

prodej kvasného lihu, konzumního lihu a lihovin

**Statutární orgán:****Jednatel:**[REDACTED]  
[REDACTED]

Den vzniku funkce: 29. března 2016

**Jednatel:**[REDACTED]  
[REDACTED]

Den vzniku funkce: 29. března 2016

**Počet členů:**

2

**Způsob jednání:**

Každý z jednatelů zastupuje společnost samostatně.

**Společníci:****Společník:**[REDACTED]  
[REDACTED]**Podíl:**

Vklad: 3 000 001,- Kč

Splaceno: 100%

Obchodní podíl: 100%

**Základní kapitál:**

3 000 001,- Kč



Nerudova 209/10

<b>Souhrnné údaje</b>	
<i>umístění domu</i>	Nerudova
<i>katastrální území</i>	Malá Strana
<i>parc.č.</i>	526
<i>č.p. / č.or.</i>	Nerudova 209/10
<i>číslo Listu vlastníků KN</i>	340
<i>vlastník domu</i>	[REDACTED]
<i>popis objektu</i>	čtyřpatrový starší objekt
<i>způsob využití dle KN</i>	objekt k bydlení
<i>současné využití</i>	v přízemí na dvoře a v suterénu restaurace U Laury a prodejna suvenýrů, dále v objektu obytné apartmány
<i>nájemce obchodních ploch, sídlo</i>	[REDACTED] [REDACTED] česká kuchyně
<i>sortiment prodeje či služeb</i>	70 m <sup>2</sup> + dvůr 50 m <sup>2</sup> Po-Ne 10-23.30h
<i>rozsah obchodních ploch</i>	[REDACTED] [REDACTED]
<i>otevírací doba</i>	suvenýry 25 m <sup>2</sup> Po-Ne 10-19h
<i>poznámka</i>	nemovitá kulturní památka



Nerudova 209/10

### Informace o pozemku

Parcelní číslo: 526-2  
 Obec: Praha 15547821-2  
 Katastrální území: Malá Strana 1727091  
 Číslo LV: 340  
 Výměra (m<sup>2</sup>): 398  
 Typ parcely: Parcela katastru nemovitostí  
 Mapový list: DKM  
 Určení výměry: Graficky nebo v digitalizované mapě  
 Druh pozemku: zastavěná plocha a nádvoří



### Součástí je stavba

Budova s číslem popisným: Malá Strana 19901211-2, č. p. 209; objekt k bydlení  
 Stavba stojí na pozemku: p. č. 526  
 Stavební objekt: č. p. 209-2  
 Ulice: Nerudova-2  
 Adresní místo: Nerudova 209/10-2

### Vlastníci, jiní oprávnění

Vlastnické právo

Podíl

### Způsob ochrany nemovitosti

Název

pam. rezervace - budova, pozemek v památkové rezervaci

nemovitá kulturní památka

### Seznam BPEJ

Parcela nemá evidované BPEJ

### Omezení vlastnického práva

Nejsou evidována žádná omezení.

### Jiné zápisy

Nejsou evidovány žádné jiné zápisy.

Řízení, v rámci kterých byl k nemovitosti zapsán cenový údaj

Nemovitost je v územním obvodu, kde státní správu katastru nemovitostí ČR vykonává Katastrální úřad pro hlavní město Praha, Katastrální pracoviště Praha-2

Zobrazené údaje mají informativní charakter. Platnost k 09.08.2019 09:00:00.

**Výpis**

z obchodního rejstříku, vedeného  
Městským soudem v Praze  
oddíl C, vložka 138059

**Datum vzniku a zápisu:**

24. dubna 2008

**Spisová značka:**

C 138059 vedená u Městského soudu v Praze

**Obchodní firma:**

[REDACTED]

**Sídlo:**

[REDACTED]

**Identifikační číslo:**

[REDACTED]

**Právní forma:**

Společnost s ručením omezeným

**Předmět podnikání:**

Hostinská činnost

Specializovaný maloobchod a maloobchod se smíšeným zbožím

Maloobchod použitým zbožím

Výroba, obchod a služby neuvedené v přílohách 1 až 3 živnostenského zákona

**Statutární orgán:****Jednatel:**

[REDACTED]

[REDACTED] 1

**Počet členů:**

1

**Způsob jednání:**

Jménem společnosti jedná jednatel samostatně.

**Společníci:****Společník:**

[REDACTED]

[REDACTED]

**Podíl:**

Vklad: 200 000,- Kč

Splaceno: 100%

Obchodní podíl: 100%

**Základní kapitál:**

200 000,- Kč

Splaceno: 100%

**Ostatní skutečnosti:**

Obchodní korporace se podřídila zákonu jako celku postupem podle § 777 odst. 5 zákona  
č.90/2012 Sb., o obchodních společnostech a družstvech.



**Výpis**

z obchodního rejstříku, vedeného  
Městským soudem v Praze  
oddíl C, vložka 120180

**Datum vzniku a zápisu:**

4. prosince 2006

**Spisová značka:**

C 120180 vedená u Městského soudu v Praze

**Obchodní firma:**

[REDACTED]

**Sídlo:**

[REDACTED]

**Identifikační číslo:**

[REDACTED]

**Právní forma:**

Společnost s ručením omezeným

**Předmět podnikání:**

Výroba, obchod a služby neuvedené v přílohách 1 až 3 živnostenského zákona

Prodej kvasného lihu, konzumního lihu a lihovin

hostinská činnost

**Statutární orgán:****Jednatel:**

[REDACTED]

[REDACTED]

[REDACTED]

**Způsob jednání:**

Jednatel zastupuje společnost samostatně.

**Společníci:****Společník:**

[REDACTED]

\*Nerudova 206/4, Malá Strana, 118 00 Praha 1

**Podíl:**

Vklad: 100 000,- Kč

Splaceno: 100%

Obchodní podíl: 50%

Druh podílu: základní č. 1

Kmenový list: nebyl vydán

**Společník:**

[REDACTED]

[REDACTED]

**Podíl:**

Vklad: 100 000,- Kč

Splaceno: 100%

Obchodní podíl: 50%

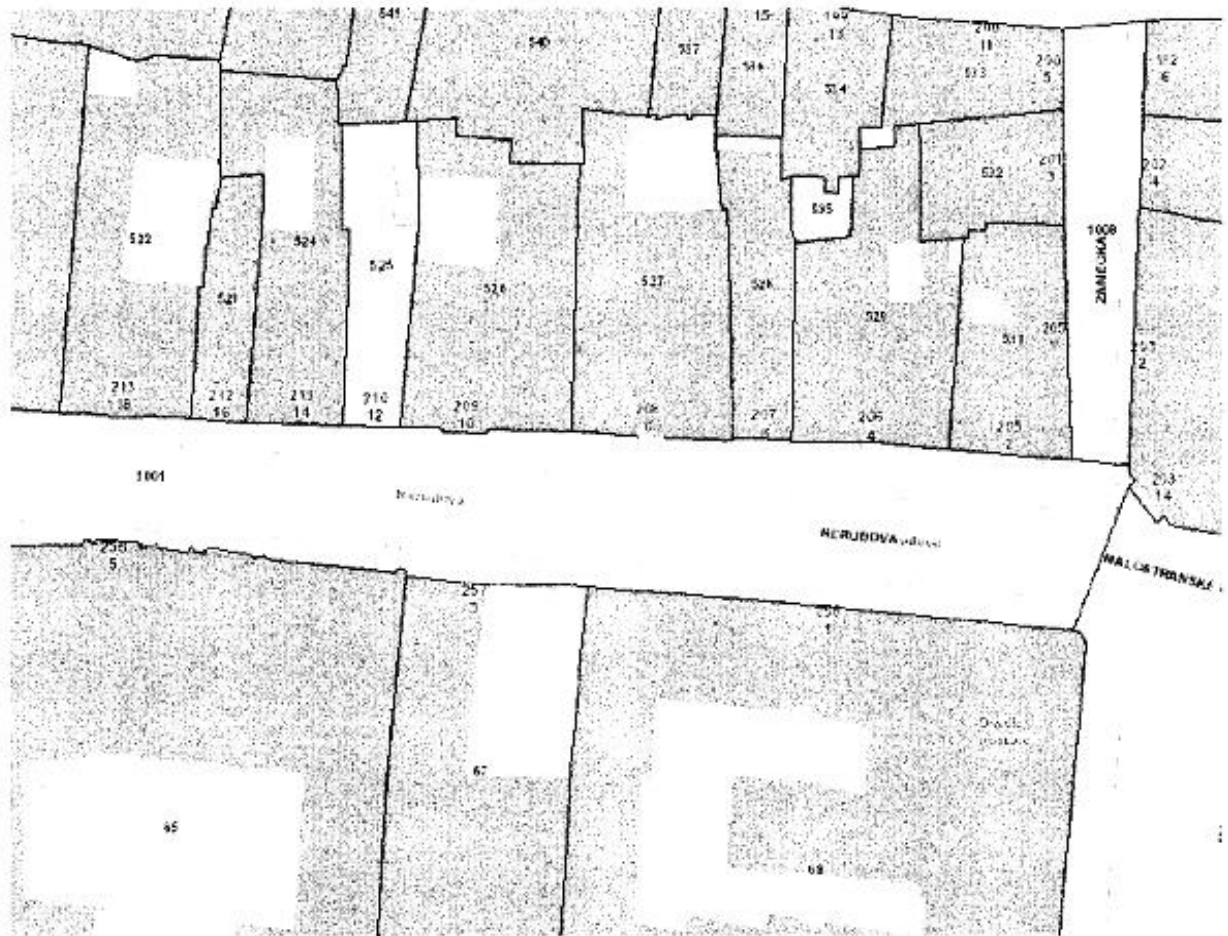
Druh podílu: základní č. 2

Kmenový list: nebyl vydán



Nerudova 210/12

<b>Souhrnné údaje</b>	
<i>umístění domu</i>	Nerudova
<i>katastrální území</i>	Malá Strana
<i>pare.č.</i>	525
<i>č.p. / č.ort.</i>	Nerudova 210/12
<i>číslo Listu vlastnictví KN</i>	324
<i>vlastník domu</i>	[REDACTED] [REDACTED] [REDACTED] [REDACTED]
<i>popis objektu</i>	čtyřpatrový starší objekt
<i>způsob využití dle KN</i>	objekt k bydlení
<i>současné využití</i>	v přízemí a suterénu restaurace U Tří housliček, dále v objektu byty
<i>nájemce obchodních ploch, sídlo</i>	[REDACTED] [REDACTED]
<i>sortiment prodeje či služeb</i>	asijská kuchyně
<i>rozsah obchodních ploch</i>	80 m <sup>2</sup>
<i>otevírací doba</i>	Po-Ne 11.30-23h
<i>poznámka</i>	nemovitá kulturní památka



Nerudova 210/12

**Informace o pozemku**

Parcelní číslo: [175/2](#)  
 Obec: [Praha \(5547821\)](#)  
 Katastrální území: [Malá Strana \(227093\)](#)  
 Číslo LV: [324](#)  
 Výměra (m<sup>2</sup>): 176  
 Typ parcely: Parcela katastru nemovitostí  
 Mapový list: DKM  
 Určení výměry: Graficky nebo v digitalizované mapě  
 Druh pozemku: zastavěná plocha a nádvoří

**Součástí je stavba**

Budova s číslem popisným: [Malá Strana \(1901211\)](#) č. p. 210; objekt k bydlení  
 Stavba stojí na pozemku: [p. č. 525](#)  
 Stavební objekt: [č. p. 210/2](#)  
 Ulice: [Nerudova](#)  
 Adresní místo: [Nerudova 210/12](#)

**Vlastníci, jiní oprávnění**

Vlastnické právo	Podíl
[REDACTED]	1/6
[REDACTED]	1/6
[REDACTED]	1/6
[REDACTED]	1/2

**Způsob ochrany nemovitosti**

Název
pam. rezervace - budova, pozemek v památkové rezervaci
nemovitá kulturní památka

**Seznam BPEJ**

Parcela nemá evidované BPEJ.

**Omezení vlastnického práva**

Nejsou evidována žádná omezení.

**Jiné zápisy**

Nejsou evidovány žádné jiné zápisy.

Rizení, v rámci kterých byl k nemovitosti zapsán cenový údaj

**Výpis**

z obchodního rejstříku, vedeného  
Městským soudem v Praze  
oddíl C, vložka 97932

**Datum vzniku a zápisu:**

13. února 2004

**Spisová značka:**

C 97932 vedená u Městského soudu v Praze

**Obchodní firma:**

[REDACTED]

**Sídlo:**

[REDACTED]

**Identifikační číslo:**

[REDACTED]

**Právní forma:**

Společnost s ručením omezeným

**Předmět podnikání:**

Výroba, obchod a služby neuvedené v přílohách 1 až 3 živnostenského zákona

Hostinská činnost

Prodej kvasného lihu, konzumního lihu a lihovin

**Statutární orgán:****Jednatel:**

[REDACTED]

[REDACTED]

[REDACTED]

**Způsob jednání:**

Jednatel zastupuje společnost samostatně.

**Společníci:****Společník:**

[REDACTED]

[REDACTED]

**Podíl:**

Vklad: 150 000,- Kč

Splaceno: 100%

Obchodní podíl: 75,00 %

Druh podílu: Základní podíl č. 1

**Společník:**

[REDACTED]

[REDACTED]

**Podíl:**

Vklad: 50 000,- Kč

Splaceno: 100%



Obchodní podíl: 25,00 %

Druh podílu: Základní podíl č. 2

**Základní kapitál:**



Nerudova 211/14

<b>Souhrnné údaje</b>	
<i>umístění domu</i>	Nerudova
<i>katastrální území</i>	Malá Strana
<i>parc.č.</i>	524
<i>č.p. / č.ort.</i>	Nerudova 211/14
<i>číslo Listu vlastnictví KN</i>	432
<i>vlastník domu</i>	 
<i>popis objektu</i>	čtyřpatrový starší objekt – Valkounský dům
<i>způsob využití dle KN</i>	objekt k bydlení
<i>současné využití</i>	v celém objektu ubytovací plochy – Hostel Santini Prague
<i>nájemce obchodních ploch, sídlo</i>	nejsou obchodní plochy
<i>sortiment prodeje či služeb</i>	
<i>rozsah obchodních ploch</i>	
<i>otevírací doba</i>	
<i>poznámka</i>	nemovitá kulturní památka

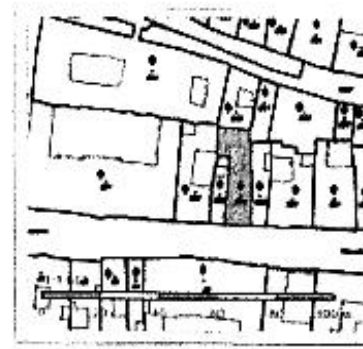




Nerudova 211/14

**Informace o pozemku**

Parcelní číslo: 524#  
 Obec: Praha 1554282#  
 Katastrální území: Malá Strana (727091)  
 Číslo LV: 432  
 Výměra [m<sup>2</sup>]: 293  
 Typ parcely: Parcela katastru nemovitostí  
 Mapový list: DKM  
 Určení výměry: Graficky nebo v digitalizované mapě  
 Druh pozemku: zastavěná plocha a nádvoří

**Součástí je stavba**

Budova s číselným popisným: Malá Strana 14901211#; č. p. 211: objekt k bydlení  
 Stavba stojí na pozemku: p. č. 524  
 Stavební objekt: č. p. 211#  
 Ulice: Nesudova#  
 Adresní místo: Nesudova 211/21#

**Vlastníci, jiní oprávnění**

Vlastnická práva

Podíl

**Způsob ochrany nemovitostí**

Název

pam. rezervace - budova, pozemek v památkové rezervaci  
 nemovitá kulturní památka

**Seznam BPEJ**

Parcela nemá evidované BPEJ.

**Omezení vlastnického práva**

Nejsou evidována žádná omezení.

**Jiné zápisy**

Nejsou evidovány žádné jiné zápisy.



Řízení, v rámci kterých byl k nemovitosti zapsán cenový údaj

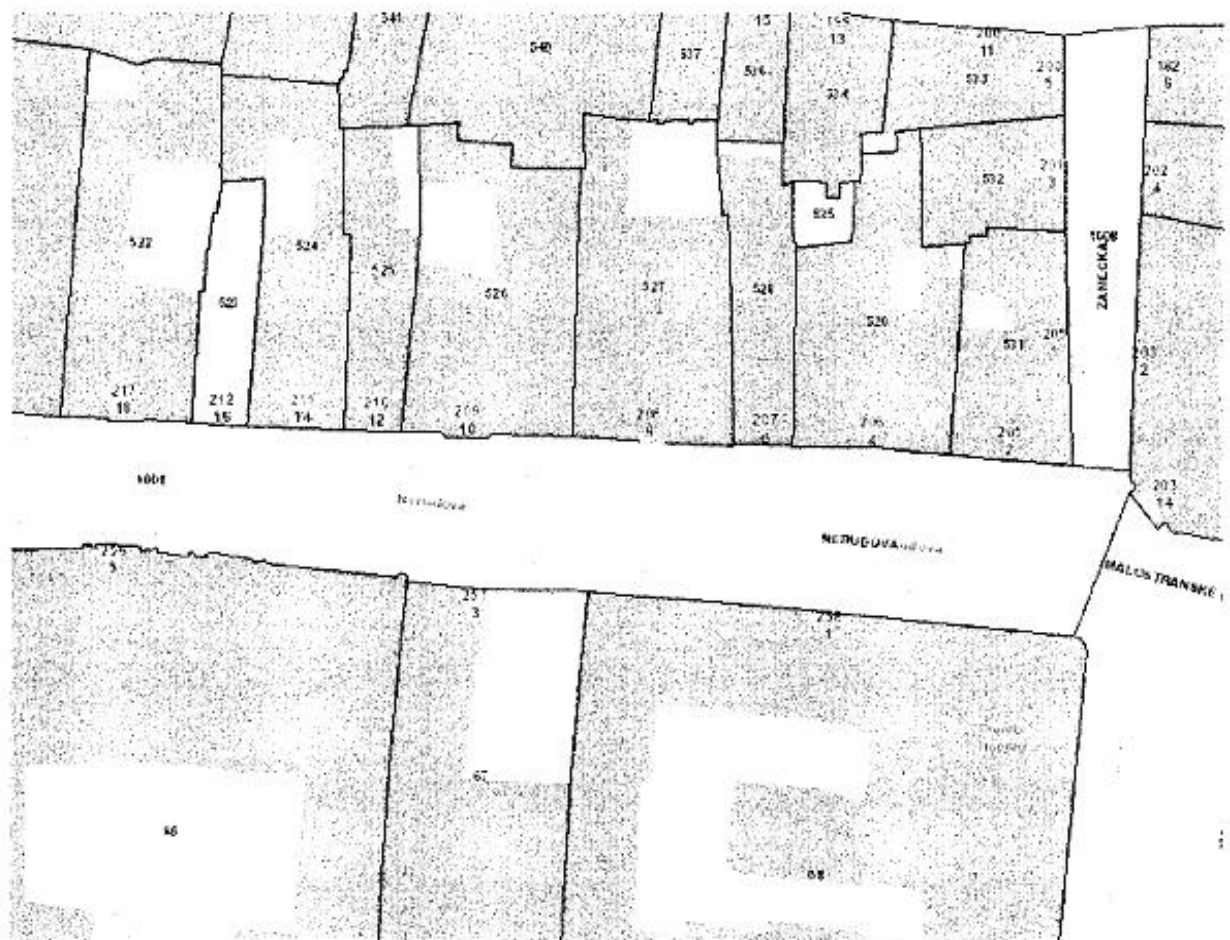
Více informací k cenovým údajům naleznete v k aplikaci.

Nemovitost je v územním obvodu, kde státní správu katastru nemovitostí ČR vykonává [Katastrální úřad pro hlavní město Prahu, Katastrální pracoviště Praha#](#)



Nerudova 212/16

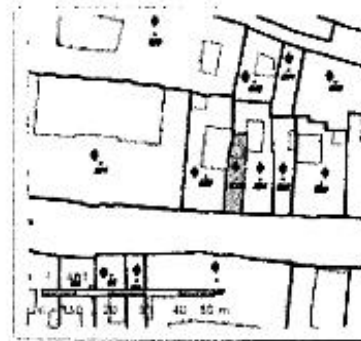
<b>Souhrnné údaje</b>	
<i>umístění domu</i>	Nerudova
<i>katastrální území</i>	Malá Strana
<i>parc.č.</i>	523
<i>č.p. / č.or.</i>	Nerudova 212/16
<i>číslo Listu vlastnictví KN</i>	220
<i>vlastník domu</i>	
<i>popis objektu</i>	čtyřpatrový starší objekt
<i>způsob využití dle KN</i>	objekt k bydlení
<i>současné využití</i>	v přízemí Antikvariát U Zlaté číšce, dále v objektu byty
<i>nájemce obchodních ploch, sídla</i>	
<i>sortiment prodeje či služeb</i>	antikvariát
<i>rozsah obchodních ploch</i>	60 m <sup>2</sup>
<i>otevírací doba</i>	Po-Ne 10-18h
<i>poznámka</i>	nemovitá kulturní památka



Nerudova 212/16

**Informace o pozemku**

Parcelní číslo: [523#](#)  
 Obec: [Praha \[554782\]#](#)  
 Katastrální území: [Malá Strana \[727091\]](#)  
 Číslo LV: [220](#)  
 Výměra (m<sup>2</sup>): [113](#)  
 Typ parcely: [Parcela katastru nemovitostí](#)  
 Mapový list: [DKM](#)  
 Určení výměry: [Graticky nebo v digitalizované mapě](#)  
 Druh pozemku: [zastavěná plocha a nádvoří](#)

**Součástí je stavba**

Budova s číslem popisným: [Malá Strana \[490121\]#](#); č. p. 212; objekt k bydlení  
 Stavba stojí na pozemku: [p. č. 523](#)  
 Stavební objekt: [Č. B. 212#](#)  
 Ulice: [Nerudova#](#)  
 Adresní místo: [Nerudova 212/16#](#)

**Vlastníci, jiní oprávnění**

Vlastnické právo	Podíl
[REDACTED]	1/2
[REDACTED]	1/2

**Způsob ochrany nemovitosti**

Název
pam. rezervace - budova, pozemek v památkové rezervaci
nemovitá kulturní památka

**Seznam BPEJ**

Parcela nemá evidované BPEJ.

**Omezení vlastnického práva**

Nejsou evidována žádná omezení.

**Jiné zápisy**

Nejsou evidovány žádné jiné zápisy.

Rízení, v rámci kterých byl k nemovitosti zapsán cenový údaj

Nemovitost je v územním obvodu, kde státní správu katastru nemovitostí ČR vykonává Katastrální úřad pro hlavní město Prahu, katastrální pracoviště Praha#

Úvodní stránka > Vyhledání subjektu > Seznam subjektů > Údaje subjektu

### Údaje z veřejné části Živnostenského rejstříku

Platnost k 13.08.2019 15:38:51

#### Subjekt

Jméno a příjmení:

Datum narození:

Občanství:

Adresa sídla:

Identifikační číslo osoby:

#### Živnostenská oprávnění

##### Živnostenské oprávnění č. 1:

Předmět podnikání:

**Výroba, obchod a služby neuvedené v přílohách 1 až 3 živnostenského zákona**

Obory činnosti:

**Koupě zboží za účelem jeho dalšího prodeje a prodej (knihy, časopisy, předměty sběratel. zájmu v oboru tisku, tiskoviny, bankovek, filatelie, mapy, grafiky)**

Druh živnosti:

**Ohlašovací volná**

Vznik oprávnění:

**22.04.1992**

Doba platnosti oprávnění:

**na dobu neurčitou**

#### Provozovny k předmětu podnikání číslo

##### 1. Výroba, obchod a služby neuvedené v přílohách 1 až 3 živnostenského zákona:

*Obor činnosti: Koupě zboží za účelem jeho dalšího prodeje a prodej (knihy, časopisy, předměty sběratel. zájmu v oboru tisku, tiskoviny, bankovek, filatelie, mapy, grafiky)*

Adresa:

Identifikační číslo provozovny:

Zahájení provozování dne:

Úřad příslušný podle §71 odst.2 živnostenského zákona: Úřad městské části Praha 4

Tento výpis je neprodejný a byl pořízen prostřednictvím Internetu dne 13.08.2019.

[Úvodní stránka](#) > [Vyhledání subjektu](#) > [Seznam subjektů](#) > Údaje subjektu

### Údaje z veřejné části Živnostenského rejstříku

Platnost k 13.08.2019 15:40:43

#### Subjekt

Jméno a příjmení:

Datum narození:

Občanství:

Adresa sídla:

Identifikační číslo osoby:

#### Živnostenská oprávnění

##### Živnostenské oprávnění č. 1:

Předmět podnikání:

**Výroba, obchod a služby neuvedené v přílohách 1 až 3 živnostenského zákona:**

Obory činnosti:

**Koupě zboží za účelem jeho dalšího prodeje a prodej /knihy, mapy a průvodce, dárkové a upomínkové předměty/**

Druh živnosti:

**Ochlašovací volná**

Vznik oprávnění:

**06.04.1992**

Doba platnosti oprávnění:

**na dobu neurčitou**

#### Provozovny k předmětu podnikání číslo

##### 1. Výroba, obchod a služby neuvedené v přílohách 1 až 3 živnostenského zákona:

*Obor činnosti: Koupě zboží za účelem jeho dalšího prodeje a prodej /knihy, mapy a průvodce, dárkové a upomínkové předměty/*

Adresa:

Identifikační číslo provozovny:

Zahájení provozování dne:

Úřad příslušný podle §71 odst.2 živnostenského zákona: Úřad městské části Praha 3

|

Tento výpis je neprodejný a byl pořízen prostřednictvím Internetu dne 13.08.2019.





Nerudova 213/18

<b>Souhrnné údaje</b>	
<i>umístění domu</i>	Nerudova
<i>katastrální území</i>	Malá Strana
<i>parc.č.</i>	522
<i>č.p. / č.or.</i>	Nerudova 213/18
<i>číslo Listu vlastnictví KN</i>	331
<i>vlastník domu</i>	[REDACTED] [REDACTED]
<i>popis objektu</i>	řípatrový starší objekt
<i>způsob využití dle KN</i>	objekt k bydlení
<i>současné využití</i>	v přízemí klenotnictví, prodejna skla, v průjezdu restaurace U Mlýnáře, dále v objektu byty
<i>nájemce obchodních ploch, sídlu</i>	[REDACTED] [REDACTED] klenoty 25 m <sup>2</sup> Po-Ne 9-20h
<i>sortiment prodeje či služeb</i>	[REDACTED] [REDACTED]
<i>rozsah obchodních ploch otevřací doba</i>	výrobky ze skla 25 m <sup>2</sup> Po-Ne 10-18h
<i>poznámka</i>	[REDACTED] [REDACTED] česká kuchyně 50 m <sup>2</sup> + 20 m <sup>2</sup> na dvoře Po-Ne 11-22h
	nemovitá kulturní památka



Nerudova 213/18

### Informace o pozemku

Parcelní číslo: 522~~8~~  
 Obec: Praha (254782)~~8~~  
 Katastrální území: Malá Strana (727091)  
 Číslo LV: 331  
 Výměra [m<sup>2</sup>]: 414  
 Typ parcely: Parcela katastru nemovitostí  
 Mapový list: DKM  
 Určení výměry: Graficky nebo v digitalizované mapě  
 Druh pozemku: zastavěná plocha a nádvoří




### Součástí je stavba

Budova s číslem popisným: Malá Strana 11901211~~8~~, č. p. 213; objekt k bydlení  
 Stavba stojí na pozemku: p. č. 522  
 Stavební objekt: č. p. 213~~8~~  
 Ulice: Nerudova~~8~~  
 Adresní místo: Nerudova 213/18~~8~~

### Vlastníci, jiní oprávnění

Vlastnické právo

Podíl



### Způsob ochrany nemovitosti

Název

pam. rezervace - budova, pozemek v památkové rezervaci  
 nemovitá kulturní památka

### Seznam BPEJ

Parcela nemá evidované BPEJ.

### Omezení vlastnického práva

Typ

Zástavní právo smluvní

### Jiné zápisy

Najdou evidovány žádné jiné zápisy.

Řízení, v rámci kterých byl k nemovitosti zapsán cenový údaj

Nemovitost je v územním obvodu, kde státní správu katastru nemovitostí ČR vykonává Katastrální úřad pro hlavní město Prahu, Katastrální pracoviště Praha~~8~~

**Výpis**

z obchodního rejstříku, vedeného  
Městským soudem v Praze  
oddíl C, vložka 104226

**Datum vzniku a zápisu:**

18. září 1998

**Spisová značka:**

C 104226 vedená u Městského soudu v Praze

**Obchodní firma:**

[REDACTED]

**Sídlo:**

[REDACTED]

**Identifikační číslo:**

[REDACTED]

**Právní forma:**

Společnost s ručením omezeným

**Předmět podnikání:**

koupě zboží za účelem jeho dalšího prodeje a prodej  
specializovaný maloobchod a maloobchod se smíšeným zbožím  
velkoobchod

**Statutární orgán:**

jednatel:

[REDACTED]

[REDACTED]

[REDACTED]

**Počet členů:**

1

**Způsob jednání:**

Způsob zastupování:  
za společnost jedná a podepisuje jednatel

**Společníci:**

Společník:

[REDACTED]

[REDACTED]

**Podíl:**

Vklad: 80 000,- Kč  
Splaceno: 80 000,- Kč  
Obchodní podíl: 80 %

**Společník:**

[REDACTED]

[REDACTED]

**Podíl:**

Vklad: 20 000,- Kč  
Splaceno: 20 000,- Kč  
Obchodní podíl: 20 %

**Výpis**

z obchodního rejstříku, vedeného  
Městským soudem v Praze  
oddíl C, vložka 264893

**Datum vzniku a zápisu:**

25. října 2016

**Spisová značka:**

C 264893 vedená u Městského soudu v Praze

**Obchodní firma:****Sídlo:****Identifikační číslo:****Právní forma:**

Společnost s ručením omezeným

**Předmět podnikání:**

Výroba, obchod a služby neuvedené v přílohách 1 až 3 živnostenského zákona: Poskytování služeb pro zemědělství, zahradnictví, rybníkářství, lesnictví a myslivost, Činnost odborného lesního hospodáře a vyhotovování lesních hospodářských plánů a osnov, Diagnostická, zkušební a poradenská činnost v ochraně rostlin a ošetřování rostlin, rostlinných produktů, objektů a půdy proti škodlivým organismům přípravky na ochranu rostlin nebo biocidními přípravky, Nakládání s reprodukčním materiálem lesních dřevin, Chov zvířat a jejich výcvik (s výjimkou živočišné výroby), Úprava nerostů, dobývání rašeliny a bahna, Výroba potravinářských a škrobářenských výrobků, Pěstivelské pálení, Výroba krmiv, krmných směsí, doplňkových látek a premixů, Výroba textilů, textilních výrobků, oděvů a oděvních doplňků, Výroba a opravy obuvi, brašnářského a sedlářského zboží, Zpracování dřeva, výroba dřevěných, korkových, proutěných a slaměných výrobků, Výroba vlákniny, papíru a lepenky a zboží z těchto materiálů, Vydavatelské činnosti, polygrafická výroba, knihařské a kopírovací práce, Výroba, rozmnožování, distribuce, prodej, pronájem zvukových a zvukově-obrazových záznamů a výroba nenahraných nosičů údajů a záznamů, Výroba koksu, surového dehtu a jiných pevných paliv, Výroba chemických látek, vláken a přípravků a kosmetických prostředků, Výroba hnojiv, Výroba plastových a pryžových výrobků, Výroba a zpracování skla, Výroba stavebních hmot, porcelánových, keramických a sádrových výrobků, Výroba brusiv a ostatních minerálních nekovových výrobků, Broušení technického a šperkového kamene, Výroba a hutní zpracování železa, drahých a neželezných kovů a jejich slitin, Výroba kovových konstrukcí a kovodělných výrobků, Umělecko-řemeslné zpracování kovů, Povrchové úpravy a svařování kovů a dalších materiálů, Výroba měřicích, zkušebních, navigačních, optických a fotografických přístrojů a zařízení, Výroba elektronických součástí, elektrických zařízení a výroba a opravy elektrických strojů, přístrojů a elektronických zařízení pracujících na malém napětí, Výroba neelektrických zařízení pro domácnost, Výroba strojů a zařízení, Výroba motorových a přípojných vozidel a karoserií, Stavba a výroba plavidel, Výroba, vývoj, projektování, zkoušky, instalace, údržba, opravy, modifikace a konstrukční změny letadel, motorů letadel, vrtulí, letadlových částí a zařízení a leteckých pozemních zařízení, Výroba drážních hnacích vozidel a drážních vozidel na dráze tramvajové, trolejbusové a lanové a železničního parku, Výroba jízdních kol, vozíků pro invalidy a jiných nemotorových dopravních prostředků, Výroba a opravy čalounických výrobků, Výroba, opravy a údržba sportovních potřeb, her, hraček a dětských kočárků, Výroba zdravotnických prostředků, Výroba a opravy zdrojů ionizujícího záření, Výroba školních a kancelářských potřeb, kromě výrobků z papíru, výroba bižuterie, kartáčnického a

konfekčního zboží, deštníků, upomínkových předmětů, Výroba dalších výrobků zpracovatelského průmyslu, Provozování vodovodů a kanalizací a úprava a rozvod vody, Nakládání s odpady (vyjma nebezpečných), Přípravné a dokončovací stavební práce, specializované stavební činnosti, Sklenářské práce, rámování a paspartování, Zprostředkování obchodu a služeb, Velkoobchod a maloobchod, Zastavárenská činnost a maloobchod s použitým zbožím, Údržba motorových vozidel a jejich příslušenství, Potrubní a pozemní doprava (vyjma železniční a silniční motorové dopravy), Skladování, balení zboží, manipulace s nákladem a technické činnosti v dopravě, Zásilatelství a zastupování v celním řízení, Ubytovací služby, Poskytování software, poradenství v oblasti informačních technologií, zpracování dat, hostingové a související činnosti a webové portály, Činnost Informačních a zpravodajských kanceláří, Reální činnost, správa a údržba nemovitosti, Pronájem a půjčování věcí movitých, Poradenská a konzultační činnost, zpracování odborných studií a posudků, Projektování pozemkových úprav, Příprava a vypracování technických návrhů, grafické a kresličské práce, Projektování elektrických zařízení, Výzkum a vývoj v oblasti přírodních a technických věd nebo společenských věd, Testování, měření, analýzy a kontroly, Reklamní činnost, marketing, mediální zastoupení, Návrhářská, designářská, aranžérská činnost a modeling, Fotografické služby, Překladačská a tlumočnická činnost, Služby v oblasti administrativní správy a služby organizačně hospodářské povahy, Provozování cestovní agentury a průvodcovská činnost v oblasti cestovního ruchu, Mimoškolní výchova a vzdělávání, pořádání kurzů, školení, včetně lektorské činnosti, Provozování kulturních, kulturně-vzdělávacích a zábavních zařízení, pořádání kulturních produkcí, zábav, výstav, veletrhů, přehlídek, prodejních a obdobných akcí, Provozování tělovýchovných a sportovních zařízení a organizování sportovní činnosti, Praní pro domácnost, žehlení, opravy a údržba oděvů, bytového textilu a osobního zboží, Poskytování technických služeb, Opravy a údržba potřeb pro domácnost, předmětů kulturní povahy, výrobků jemné mechaniky, optických přístrojů a měřidel, Poskytování služeb osobního charakteru a pro osobní hygienu, Poskytování služeb pro rodinu a domácnost, Výroba, obchod a služby jinde nezařazené

**Statutární orgán:****Jednatel:**

[REDACTED]

Den vzniku funkce: 25. října 2016

**Počet členů:**

1

**Způsob jednání:**

Jednatel zastupuje společnost samostatně.

**Společníci:****Společník:**

[REDACTED]

**Podíl:**

Vklad: 18 000,- Kč

Splaceno: 100%

Obchodní podíl: 90%

**Společník:**

[REDACTED]

**Podíl:**

**Výpis**

z obchodního rejstříku, vedeného  
Městským soudem v Praze  
oddíl C, vložka 193105

**Datum vzniku a zápisu:**

26. března 2012

**Spisová značka:**

C 193105 vedená u Městského soudu v Praze

**Obchodní firma:****Sídlo:****Identifikační číslo:****Právní forma:**

Společnost s ručením omezeným

**Předmět podnikání:**

pronájem nemovitostí, bytů a nebytových prostor

výroba, obchod a služby neuvedené v přílohách 1 až 3 živnostenského zákona

hostinská činnost

silniční motorová doprava - osobní provozovaná vozidly určenými pro přepravu nejvýše 9 osob včetně řidiče

prodej kvasného lihu, konzumního lihu a lihovin

**Statutární orgán:**

jednatel:

Jednatel:

**Způsob jednání:**

Každý z jednatek zastupuje společnost ve všech věcech samostatně.

**Společníci:**

Společník:

**Podíl:**

Vklad: 102 000,- Kč

Splaceno: 100%


Obchodní podíl: 51%

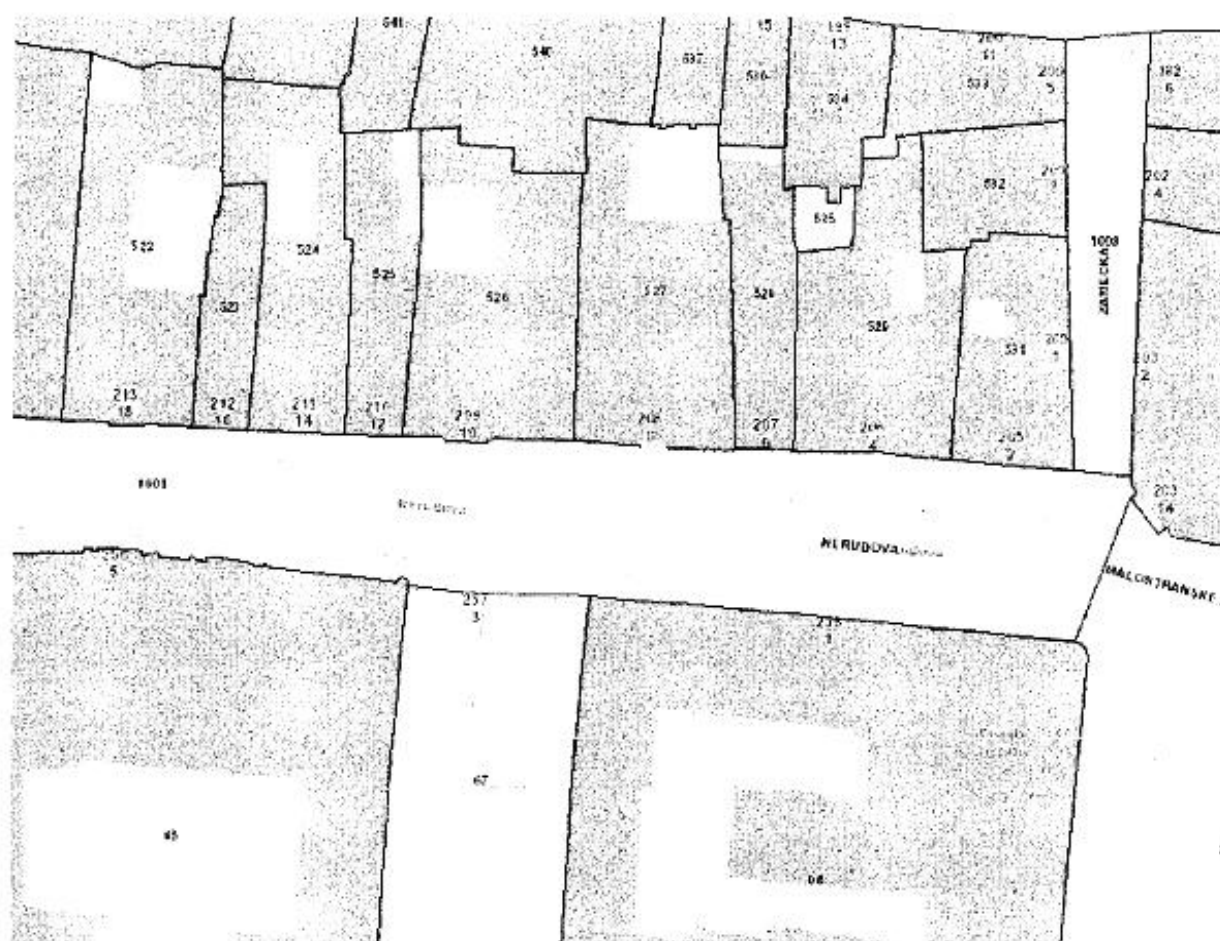
Společník:





Nerudova 257/3

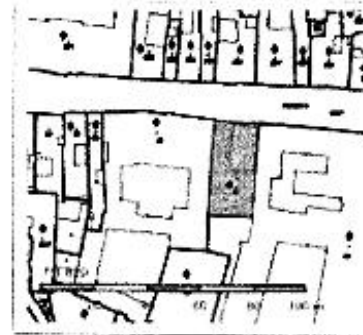
<b>Souhrnné údaje</b>	
<i>umístění domu</i>	Nerudova
<i>katastrální území</i>	Malá Strana
<i>parc.č.</i>	67
<i>č.p. / č.ót.</i>	Nerudova 257/3
<i>číslo Listu vlastnictví KN</i>	202
<i>vlastník domu</i>	
<i>popis objektu</i>	čtyřpatrový starší objekt – Dům U Kominíčka
<i>způsob využití dle KN</i>	jiná stavba
<i>současné využití</i>	kanceláře úřadů, obchodní plochy nejsou
<i>nájemce obchodních ploch, sídlo</i> <i>sortiment prodeje či služeb</i> <i>rozsah obchodních ploch</i> <i>otevřecí doba</i>	nejsou obchodní plochy
<i>poznámka</i>	nemovitá kulturní památka



Nerudova 257/3

**Informace o pozemku**

Parcelní číslo: 67#  
 Obec: Praha 15(47821)#  
 Katastrální území: Malá Strana (222001)  
 Číslo LV: 202  
 Výměra [m<sup>2</sup>]: 585  
 Typ parcely: Parcela katastru nemovitosti  
 Mapový list: DKM  
 Určení výměry: Graficky nebo v digitalizované mapě  
 Druh pozemku: zastavěná plocha a nádvoří

**Součástí je stavba**

Budova s číslem popisným: Malá Strana (490121)#, č. p. 257, jiná stavba  
 Stavba stojí na pozemku: p. č. 67  
 Stavební objekt: č. p. 257#  
 Ulice: Nezvalova#  
 Adresní místo: Nezvalova 257/3#

**Vlastníci, jiní oprávnění**

Vlastnické právo	Podíl
	
	Podíl
	

**Způsob ochrany nemovitosti**

Název
pam. rezervace – budova, pozemek v památkové rezervaci
nemovitá kulturní památka

**Seznam BPEJ**

Parcela nemá evidované BPEJ.

**Omezení vlastnického práva**

Nejsou evidována žádná omezení.


**Jiné zápisy**

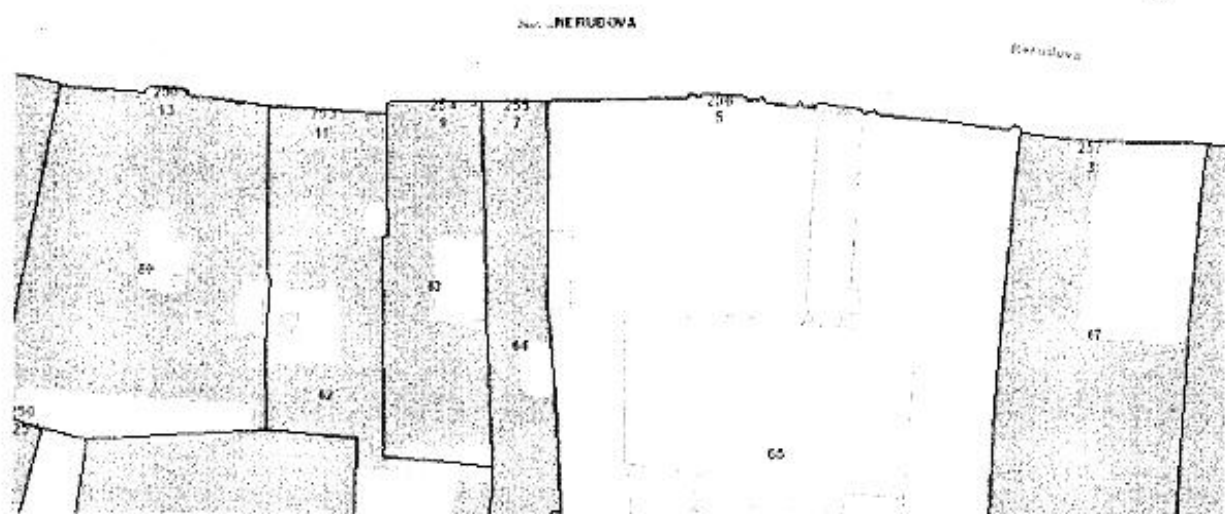
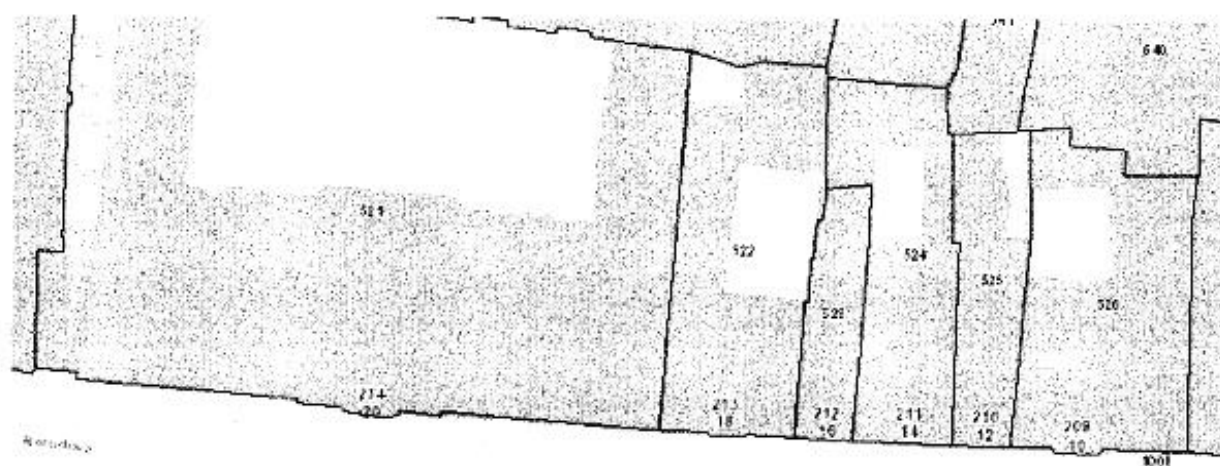
Nejsou evidovány žádné jiné zápisy.

Řízení, v rámci kterých byl k nemovitosti zapsán renovy úclaj



Nerudova 256/5

<b>Souhrnné údaje</b>	
<i>umístění domu</i>	Nerudova
<i>katastrální území</i>	Malá Strana
<i>parc.č.</i>	65
<i>č.p. / č.ort.</i>	Nerudova 256/5
<i>číslo Listu vlastnictví KN</i>	180
<i>vlastník domu</i>	
<i>popis objektu</i>	čtyřpatrový starší objekt – Morzinský palác
<i>způsob využití dle KN</i>	jiná stavba
<i>současné využití</i>	velvyslanectví Rumunska
<i>nájemce obchodních ploch, sídlo</i> <i>sortiment prodeje či služeb</i> <i>rozsah obchodních ploch</i> <i>otevírací doba</i>	nejsou obchodní plochy
<i>poznámka</i>	nemovitá kulturní památka



Nerudova 256/5

### Informace o pozemku

Parcelní číslo:	65/2
Obec:	Praha [554782]#
Katastrální území:	Malá Strana [727091]
Číslo LV:	180
Výměra [m <sup>2</sup> ]:	2888
Typ parcely:	Parcela katastru nemovitostí
Mapový list:	DKM
Určení výměry:	Graficky nebo v digitalizované mapě
Druh pozemku:	zastavěná plocha a nádvoří



### Součástí je stavba

Budova s číslem popisným:	Malá Strana [890121]# č. p. 256; jiná stavba
Stavba stojí na pozemku:	p. č. 65
Stavební objekt:	s. p. 256#
Ulice:	Nerudova#
Adresní místo:	Nerudova 256/3#

### Vlastníci, jiní oprávnění

Vlastnické právo

Podíl

### Způsob ochrany nemovitosti

Název

pam. rezervace - budova, pozemek v památkové rezervaci

nemovitá kulturní památka

### Seznam BPEJ

Parcela nemá evidované BPEJ.

### Omezení vlastnického práva

Nejsou evidována žádná omezení.

### Jiné zápisy

Nejsou evidovány žádné jiné zápisy.

Rízení, v rámci kterých byl k nemovitosti zapsán cenný údaj

Nemovitost je v územním obvodu, kde státní správu katastru nemovitostí ČR vykonává Katastrální úřad pro hlavní město Prahu, Katastrální pracoviště Praha#


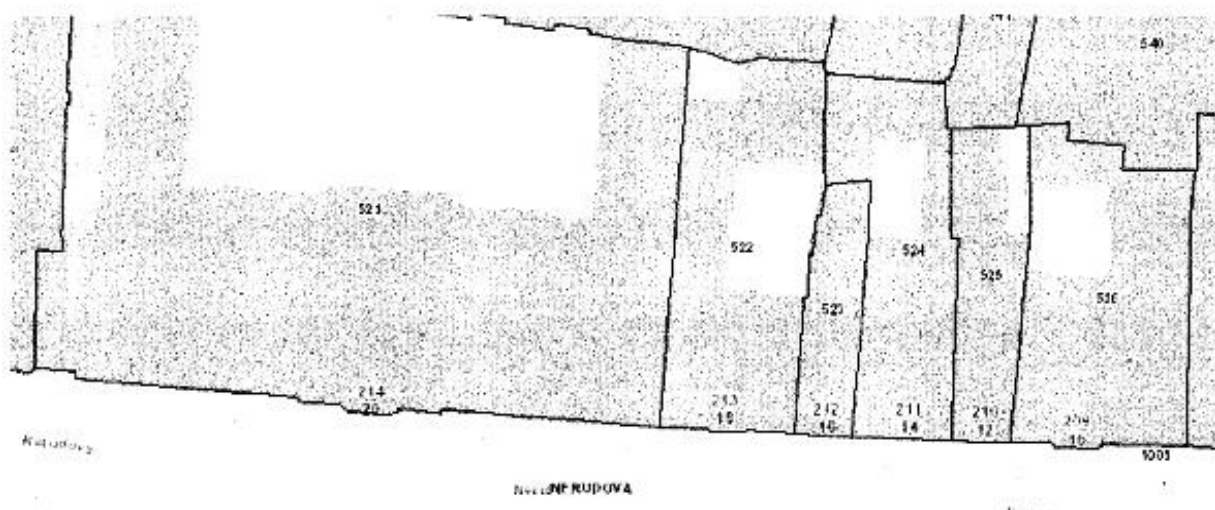
Zobrazené údaje mají informativní charakter. Platnost k 12.08.2019 09:00:00.





Nerudova 255/7

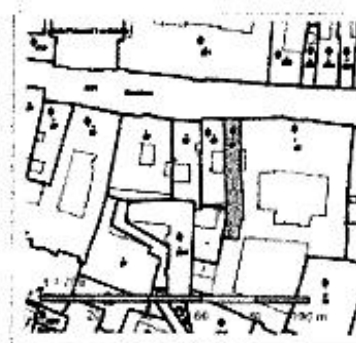
<b>Souhrnné údaje</b>	
<i>umístění domu</i>	Nerudova
<i>katastrální území</i>	Malá Strana
<i>parc.č.</i>	64
<i>č.p. / č.or.</i>	Nerudova 255/7
<i>číslo Listu vlastnictví KN</i>	427
<i>vlastník domu</i>	████████████████████ ██
<i>popis objektu</i>	třípatrový starší objekt
<i>způsob využití dle KN</i>	objekt k bydlení
<i>současné využití</i>	v přízemí prodejna suvenýrů, dále v objektu ubytovací plochy
<i>nájemce obchodních ploch, sídla</i>	████████████████████ ██
<i>surtiment prodeje či služeb</i>	suvenýry
<i>rozsah obchodních ploch</i>	50 m <sup>2</sup>
<i>otevřací doba</i>	Po-Ne 9-19h
<i>poznámka</i>	nemovitá kulturní památka



Nerudova 255/7

**Informace o pozemku**

Parcelní číslo: 614  
 Obec: Praha 15547821#  
 Katastrální území: Malá Strana 1727021  
 Číslo LV: 627  
 Výměra (m<sup>2</sup>): 251  
 Typ parcely: Parcela katastru nemovitosti  
 Mapový list: DKM  
 Určení výměry: Graficky nebo v digitalizované mapě  
 Druh pozemku: zastavěná plocha a nádvoří

**Součástí je stavba**

Budova s číslem popisným: Malá Strana 14903231#; č. p. 255; objekt k bydlení  
 Stavba stojí na pozemku: p. č. 614  
 Stavební objekt: č. p. 255#  
 Ulice: Nerudova#  
 Adresní místo: Nerudova 255/7#

**Vlastníci, jimi oprávnění**

Vlastnické právo:

Podíl

**Způsob ochrany nemovitosti**

Název

pam. rezervace - budova, pozemek v památkové rezervaci  
 nemovitá kulturní památka

**Seznam BPEJ**

Parcela nemá evidované BPEJ.

**Omezení vlastnického práva**

Typ

Předkupní právo  
 Zástavní právo smluvní

**Jiné zápisy**

Nejsou evidovány žádné jiné zápisy.

Rízení, v rámci kterých byl k nemovitosti zapsán cenový údaj

**Výpis**

z obchodního rejstříku, vedeného  
Městským soudem v Praze  
oddíl C, vložka 218046

**Datum vzniku a zápisu:**

18. listopadu 2013

**Spisová značka:**

C 218046 vedená u Městského soudu v Praze

**Obchodní firma:**

[REDACTED]

**Sídlo:**

[REDACTED]

**Identifikační číslo:**

[REDACTED]

**Právní forma:**

Společnost s ručením omezeným

**Předmět podnikání:**výroba, obchod a služby neuvedené v přílohách 1 až 3 živnostenského zákona  
prodej kvasného lihu, konzumního lihu a lihovin**Statutární orgán:**

jednatel:

[REDACTED]

**Způsob jednání:**

Jednatel jedná jménem společnosti samostatně.

**Společníci:****Společník:**

[REDACTED]

**Podíl:**

Vklad: 100 000,- Kč

Splaceno: 100%

Obchodní podíl: 50%

**Společník:**

[REDACTED]

**Podíl:**

Vklad: 100 000,- Kč

Splaceno: 100%

Obchodní podíl: 50%


**Základní kapitál:**

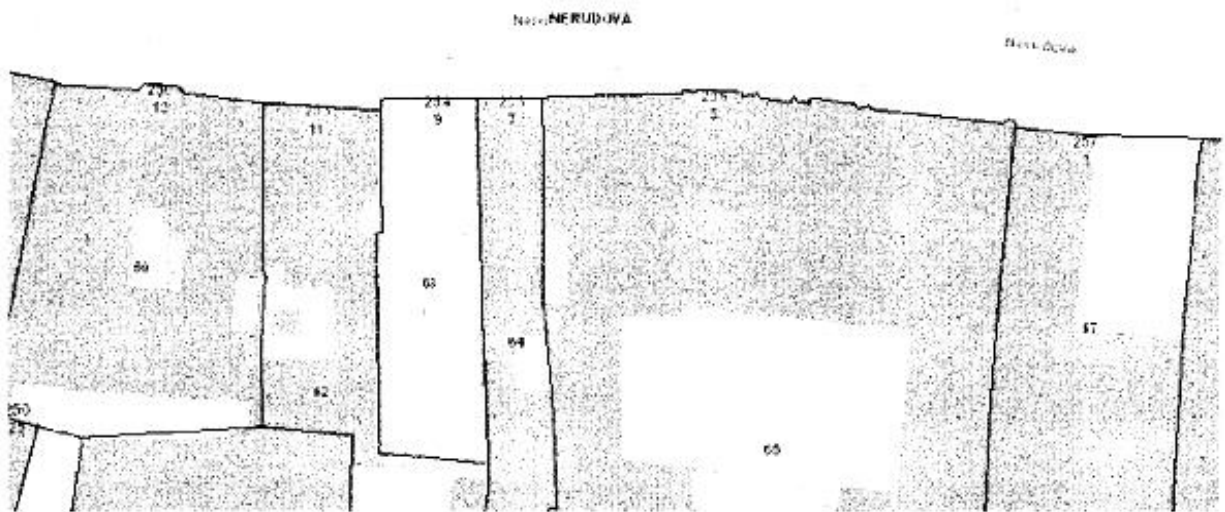
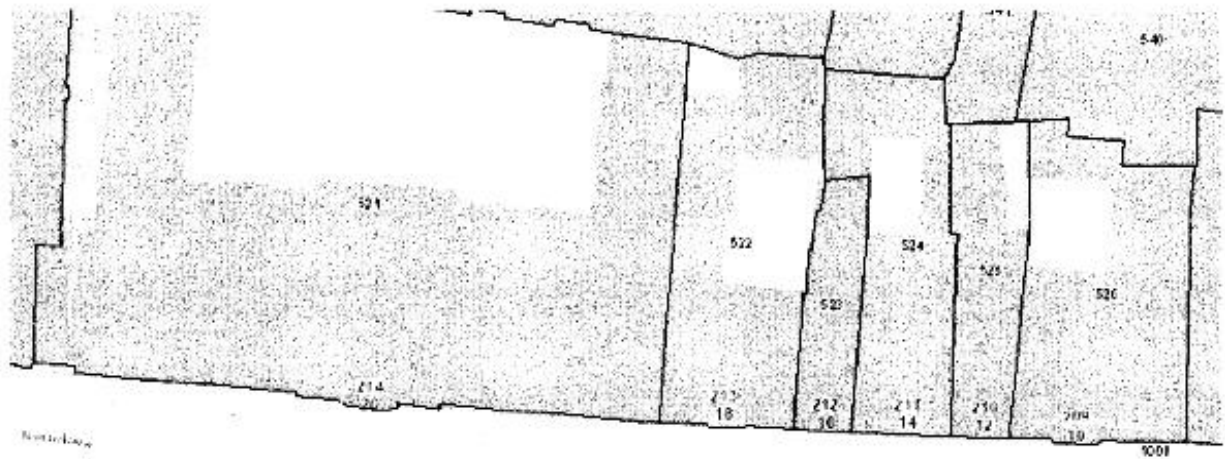
200 000,- Kč

**Ostatní skutečnosti:**



Nerudova 254/9

<b>Souhrnné údaje</b>	
<i>umístění domu</i>	Nerudova
<i>katastrální území</i>	Malá Strana
<i>parc.č.</i>	63
<i>č.p. / č.or.</i>	Nerudova 254/9
<i>číslo Listu vlastnictví KN</i>	767
<i>vlastník domu</i>	větší počet fyzických a právnických osob a hl.m. Praha (svěřená správa MČ Praha 1)
<i>papís objektu</i>	čtyřpatrový starší objekt
<i>způsob využití dle KN</i>	bytový dům
<i>současné využití</i>	v přízemí prodejna a muzeum perníku, dále v objektu byty
<i>nájemce obchodních ploch, sídlo</i>	
<i>sortiment prodeje či služeb</i>	výrobky z perníku
<i>rozsah obchodních ploch</i>	100 m <sup>2</sup>
<i>otevírací doba</i>	Po-Ne 10-18.30h
<i>poznámka</i>	nemovitá kulturní památka

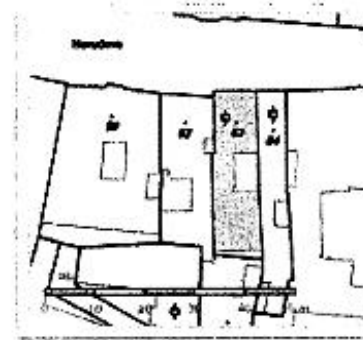


Nerudova 254/9



**Informace o stavbě**

**Stavba:** Č. p. 254  
**Obec:** Praha [554262]#  
**Část obce:** Malá Strana [450221]#  
**Katastrální území:** Malá Strana [227091]  
**Číslo LV:** 767  
**Stavba stojí na pozemku:** p. č. 63  
**Typ stavby:** budova s číslem popisným  
**Způsob využití:** bytový dům



**Vymezené jednotky**

254/L, 254/2, 254/3, 254/4, 254/5, 254/6, 254/7, 254/8, 254/9, 254/10, 254/11, 254/101

Informace z RÚIAN

**Vlastníci, jiní oprávnění**

Vlastnické právo	Podíl
[REDACTED]	933/11882
[REDACTED]	460/5941
[REDACTED]	891/11882
[REDACTED]	925/11882
[REDACTED]	661/11882
[REDACTED]	225/914
[REDACTED]	47/914
[REDACTED]	71/914
[REDACTED]	443/5941
[REDACTED]	214/5941
[REDACTED]	445/5941
[REDACTED]	889/11882
[REDACTED]	Podíl
[REDACTED]	225/914

**Způsob ochrany nemovitosti**

**Název:**  
 pam. rezervace - budova, pozemek v památkové rezervaci  
 nemovitá kulturní památka

**Omezení vlastnického práva**

**Výpis**

z obchodního rejstříku, vedeného  
Městským soudem v Praze  
oddíl C, vložka 41174

**Datum vzniku a zápisu:**

13. listopadu 1995

**Spisová značka:**

C 41174 vedená u Městského soudu v Praze

**Obchodní firma:**

[REDAKCE]

**Sídlo:**

[REDAKCE]

**Identifikační číslo:**

[REDAKCE]

**Právní forma:**

Společnost s ručením omezeným

**Předmět podnikání:**koupě zboží za účelem jeho dalšího prodeje a prodej/ vyjma zboží  
v příloze 2 a 3 zák.č.455/1991 Sb./

reklamní činnost a marketing

pronájem a půjčování věcí movitých

dokončovací stavební práce

přípravné práce pro stavby

zprostředkování obchodu

poskytování software a poradenství v oblasti hardware a software

hostinská činnost

**Statutární orgán:**

jednatel:

[REDAKCE]

**Způsob jednání:**

Za společnost jedná jednatel samostatně.

**Společníci:**

Společník:

[REDAKCE]

**Podíl:**

Vklad: 200 000,- Kč

Splaceno: 100%

Obchodní podíl: sto procent

**Základní kapitál:**

200 000,- Kč







Tento výpis je neprodejný a byl pořízen na Internetu (<http://www.justice.cz>).

Dne: 12.8.2019 10:41

Údaje platné ke dni 12.8.2019 03:36



Nerudova 253/11

<b>Souhrnné údaje</b>	
<i>umístění domu</i>	Nerudova
<i>katastrální území</i>	Malá Strana
<i>parc.č.</i>	62
<i>č.p. / č.or.</i>	Nerudova 253/11
<i>číslo Listu vlastnictví KN</i>	410
<i>vlastník domu</i>	 
<i>popis objektu</i>	čtyřpatrový starší objekt
<i>způsob využití dle KN</i>	objekt k bydlení
<i>současné využití</i>	v přízemí prodejna suvenýrů a galerie U Červeného beránka, dále v objektu byty
<i>nájemce obchodních ploch, sídlu</i>	  suvenýry
<i>sortiment prodeje či služeb</i>	35 m <sup>2</sup> Po-Ne 9-19h
<i>rozsah obchodních ploch</i>	 
<i>otevrací doba</i>	umělecké předměty 30 m <sup>2</sup> Po-Ne 10-20h
<i>poznámka</i>	



Nerudova 253/11

**Informace o pozemku**

Parcelní číslo: 62#  
 Obec: Praha [554782] #  
 Katastrální území: Malá Strana [723091]  
 Číslo LV: 41#  
 Výměra (m<sup>2</sup>): 529  
 Typ parcely: Parcela katastru nemovitosti  
 Mapový list: DKM  
 Určení výměry: Graficky nebo v digitalizované mapě  
 Druh pozemku: zastavěná plocha a nádvoří

**Součástí je stavba**

Budova s číslem popisným: Malá Strana [603211] #; č. p. 253; objekt k bydlení  
 Stavba stojí na pozemku: p. č. 62  
 Stavební objekt: č. p. 253 #  
 Ulice: Nerudova #  
 Adresní místo: Nerudova 253/13 #

**Vlastníci, jiná oprávnění**

Vlastnické právo	Podíl
[REDACTED]	15/24
[REDACTED]	9/24

**Způsob ochrany nemovitosti****Název**

pam. rezervace - budova, pozemek v památkové rezervaci  
 památkově chráněné území

**Seznam BPEJ**

Parcela nemá evidované BPEJ.

**Omezení vlastnického práva**

Nejsou evidována žádná omezení.

**Jiné zápisy**

Nejsou evidovány žádné jiné zápisy.

Rizici, v rámci kterých byl k nemovitosti zapsan cenový údaj

Nemovitost je v územním obvodu, kde státní správu katastru nemovitostí ČR vykonává Katastrální úřad pro hlavní město Prahu, Katastrální pracoviště Praha 2

**Výpis**

z obchodního rejstříku, vedeného  
Městským soudem v Praze  
oddíl C, vložka 289434

**Datum vzniku a zápisu:**

12. února 2018

**Spisová značka:**

C 289434 vedená u Městského soudu v Praze

**Obchodní firma:**

[REDACTED]

**Sídlo:**

[REDACTED]

**Identifikační číslo:**

[REDACTED]

**Právní forma:**

Společnost s ručením omezeným

**Předmět podnikání:**

výroba, obchod a služby neuvedené v přílohách 1 až 3 živnostenského zákona  
prodej kvasného lihu, konzumního lihu a lihovin

**Předmět činnosti:**

pronájem nemovitostí, bytů a nebytových prostor

**Statutární orgán:**

jednatel:

[REDACTED]

**Počet členů:**

1

**Způsob jednání:**

Společnost zastupuje jednatel samostatně.

**Společníci:****Společník:**

[REDACTED]

**Podíl:**

Vklad: 5 000,- Kč

Splaceno: 100%

Obchodní podíl: 1/3

Druh podílu: základní podíl č. 1

Kmenový list: nebyl vydán

**Společník:**

[REDACTED]

**Podíl:**

Vklad: 5 000,- Kč

**Výpis**

z obchodního rejstříku, vedeného  
Městským soudem v Praze  
oddíl C, vložka 107751

**Datum vzniku a zápisu:**

10. června 2005

**Spisová značka:**

107751 vedená u Městského soudu v Praze

**Obchodní firma:**

[REDACTED]

**Sídlo:**

[REDACTED]

**Identifikační číslo:**

[REDACTED]

**Právní forma:**

Společnost s ručením omezeným

**Předmět podnikání:**

výroba, obchod a služby neuvedené v přílohách 1 až 3 živnostenského zákona

**Statutární orgán:****Jednatel:**

[REDACTED]

**Jednatel:**

[REDACTED]

**Způsob jednání:**

Každý jednatel jedná za společnost samostatně.

**Společníci:****Společník:**

[REDACTED]

**Podíl:**

Vklad: 180 000,- Kč

Splaceno: 100%

Obchodní podíl: 90%

**Společník:**

[REDACTED]

**Podíl:**

Vklad: 20 000,- Kč

Splaceno: 100%

Obchodní podíl: 10%

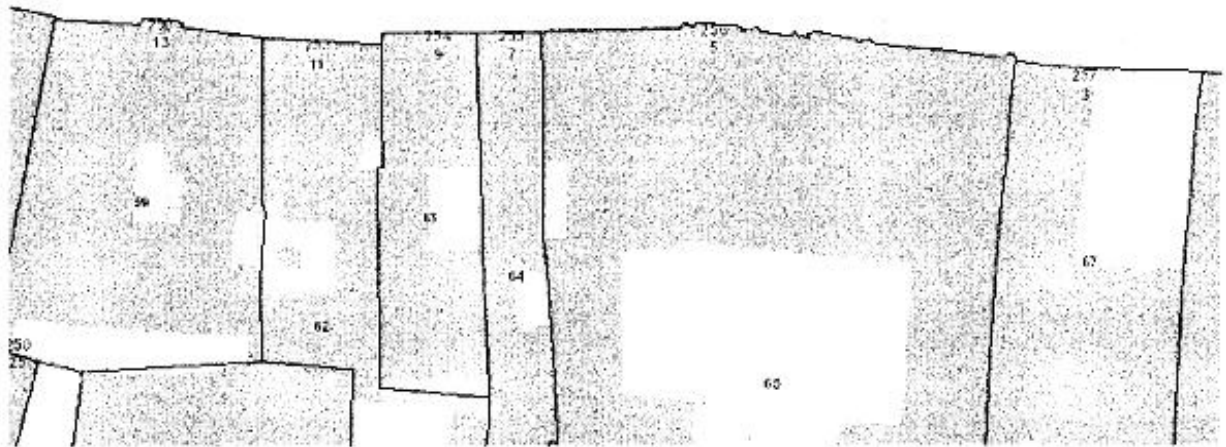
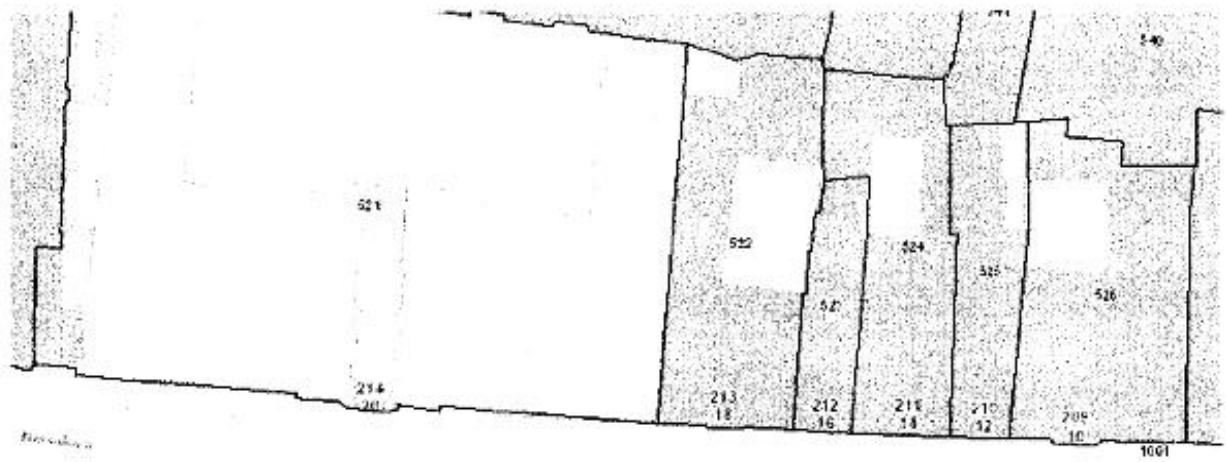
**Základní kapitál:**





Nerudova 214/20

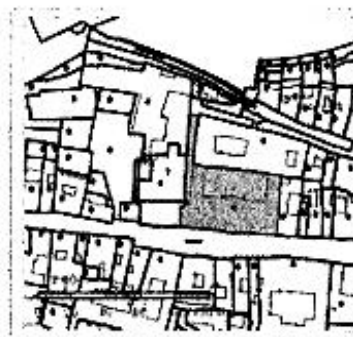
<b>Souhrnné údaje</b>	
<i>umístění domu</i>	Nerudova
<i>katastrální území</i>	Malá Strana
<i>parc.č.</i>	521
<i>č.p. / č. or.</i>	Nerudova 214/20
<i>číslo Listu vlastnictví KN</i>	175
<i>vlastník domu</i>	Italský stát, Itálie
<i>popis objektu</i>	třípatrový starší objekt – Thunovský palác
<i>způsob využití dle KN</i>	jiná stavba
<i>současné využití</i>	velvyslanectví Itálie
<i>nájemce obchodních ploch, sídla</i>	nejsou obchodní plochy
<i>sortiment prodeje či služeb</i>	
<i>rozsah obchodních ploch</i>	
<i>otevírací doba</i>	
<i>poznámka</i>	nemovitá kulturní památka



Nerudova 214/20

**Informace o pozemku**

Parcelní číslo: 521#  
 Obec: Praha 1554782#  
 Katastrální území: Malá Strana 12230931  
 Číslo LV: 175  
 Výměra (m<sup>2</sup>): 2077  
 Typ parcely: Parcela katastru nemovitosti  
 Mapový list: DKM  
 Určení výměry: Graficky nebo v digitalizované mapě  
 Druh pozemku: zastavěná plocha a nádvoří

**Součástí je stavba**

Budova s číslem popisným: Malá Strana 14901211#, č. p. 214; jiná stavba  
 Stavba stojí na pozemku: p. č. 521  
 Stavební objekt: č. p. 214#  
 Ulice: Nerudova#  
 Adresní místa: Nerudova 214/211#

**Vlastníci, jiní oprávnění**

Vlastnické právo Podíl  
 ITALSKÝ STÁT, Itálie

**Způsob ochrany nemovitosti**

Název  
 pam. rezervace - budova, pozemek v památkové rezervaci  
 nemovitá kulturní památka

**Seznam BPEJ**

Parcela nemá evidované BPEJ.

**Omezení vlastnického práva**

Nejsou evidována žádná omezení.

**Jiné zápisy**

Nejsou evidovány žádné jiné zápisy.



Řízení, v rámci kterých byl k nemovitosti zapsán cenový údaj

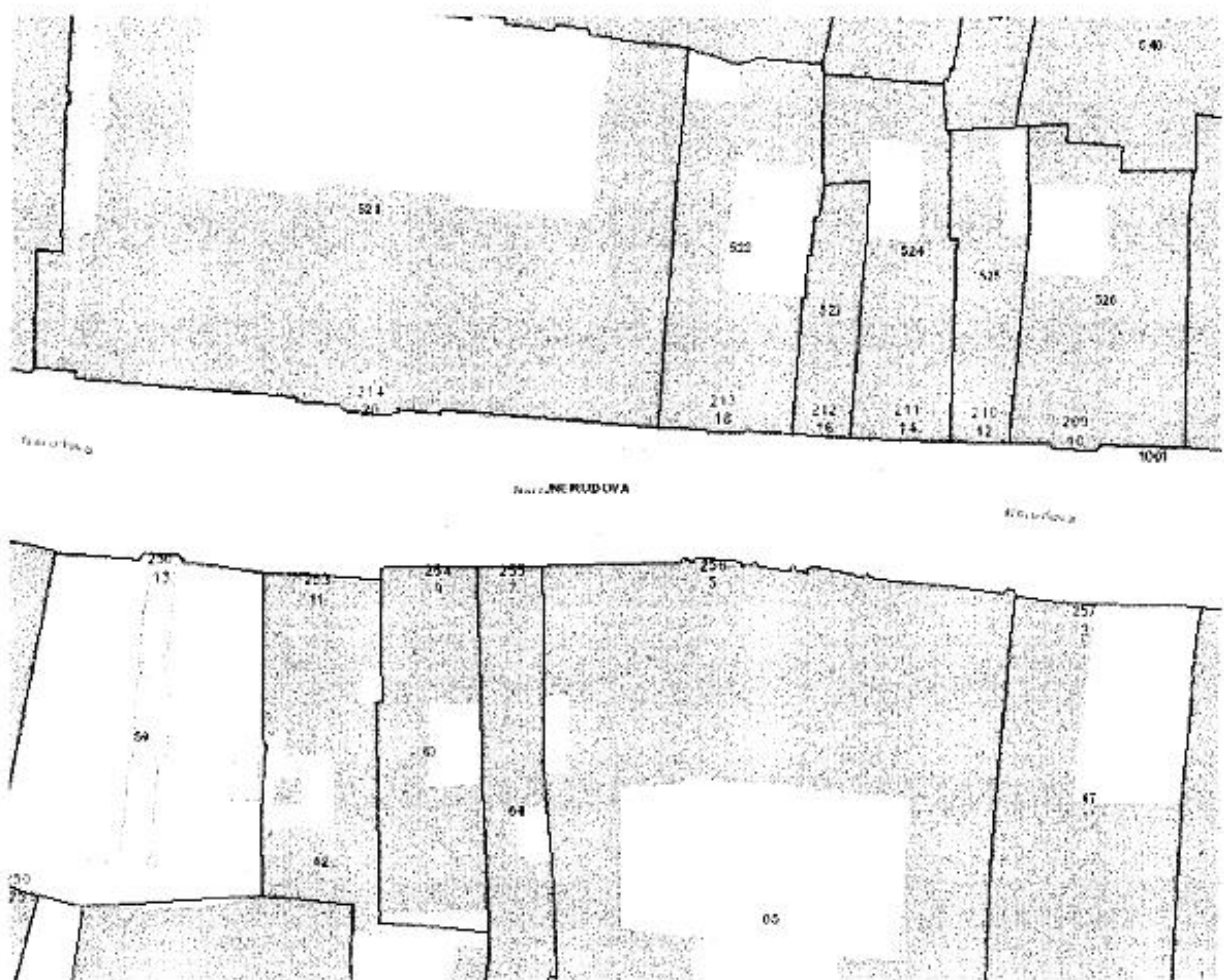
Nemovitost je v územním obvodu, kde státní správu katastru nemovitostí ČR vykonává Katastrální úřad pro hlavní město Praha, Katastrální pracoviště Praha#

Zobrazené údaje mají informativní charakter. Platnost k 12.08.2019 09:00:00.



Nerudova 250/13

<b>Souhrnné údaje</b>	
<i>umístění domu</i>	Nerudova
<i>katastrální území</i>	Malá Strana
<i>parc.č.</i>	59
<i>č.p. / č.or.</i>	Nerudova 250/13
<i>číslo Listu vlastnictví KN</i>	285
<i>vlastník domu</i>	
<i>popis objektu</i>	čtyřpatrový starší objekt
<i>způsob využití dle KN</i>	objekt k bydlení
<i>současné využití</i>	v přízemí Muzeum Montanelli a prodejna firmy Koh-i-noor, dále v objektu byty. V objektu je spojovací průchod do ulice Tržiště.
<i>nájemce obchodních ploch, sídlo</i>	
<i>sortiment prodeje či služeb</i>	produkty firmy Koh-i-noor
<i>rozsah obchodních ploch</i>	35 m <sup>2</sup>
<i>otevírací doba</i>	Po-Ne 10-19h
<i>poznámka</i>	



Nerudova 250/13

### Informace o pozemku

Parcelní číslo: 59e  
 Obec: Praha 15547d2e  
 Katastrální území: Malá Strana (722091)  
 Číslo LV: 285  
 Výměra (m<sup>2</sup>): 657  
 Typ parcely: Parcela katastru nemovitosti  
 Mapový list: DKM  
 Určení výměry: Graficky nebo v digitalizované mapě  
 Druh pozemku: zastavěná plocha a nádvoří

**Náhled nelze zobrazit**

### Součástí je stavba

Budova s číslem popisným: Malá Strana (4901231e); č. p. 250, objekt k bydlení  
 Stavba stojí na pozemku: p. č. 59  
 Stavební objekt: č. p. 250e  
 Ulice: Nerudova e, Tržstka e  
 Adresní místa: Nerudova 250/33e, Tržstka 250/25e

### Vlastníci, jiní oprávnění

Vlastnické právo

Podíl

### Způsob ochrany nemovitosti

Název

pam. rezervace - budova, pozemek v památkové rezervaci  
 památkově chráněné území

### Seznam BPEJ

Parcela nemá evidované BPEJ.

### Omezení vlastnického práva

Typ

věcné břemeno (podle listiny)  
 věcné břemeno užívání

### Jiné zápisy

Nejsou evidovány žádné jiné zápisy.

Rizici, v rámci kterých byl k nemovitosti zapsán cenový údaj



**Výpis**

z obchodního rejstříku, vedeného  
Krajským soudem v Českých Budějovicích  
oddíl B, vložka 1351

**Datum vzniku a zápisu:**

11. prosince 2003

**Spisová značka:**

B 1351 vedená u Krajského soudu v Českých Budějovicích

**Obchodní firma:**

[REDACTED]

**Sídlo:**

[REDACTED]

**Identifikační číslo:**

260 69 601

**Právní forma:**

Akčiová společnost

**Předmět podnikání:**

pronájem nemovitostí, bytů a nebytových prostor

Výroba nebezpečných chemických látek a nebezpečných chemických přípravků a prodej chemických látek a chemických přípravků klasifikovaných jako vysoce toxické a toxické

Výroba, obchod a služby neuvedené v přílohách 1 až 3 živnostenského zákona

výroba elektřiny

**Statutární orgán - představenstvo:****předseda představenstva:**

[REDACTED]

**místopředseda představenstva:**

[REDACTED]

**člen představenstva:**

[REDACTED]

**Způsob jednání:**

Společnost zastupuje předseda představenstva nebo místopředseda představenstva samostatně.

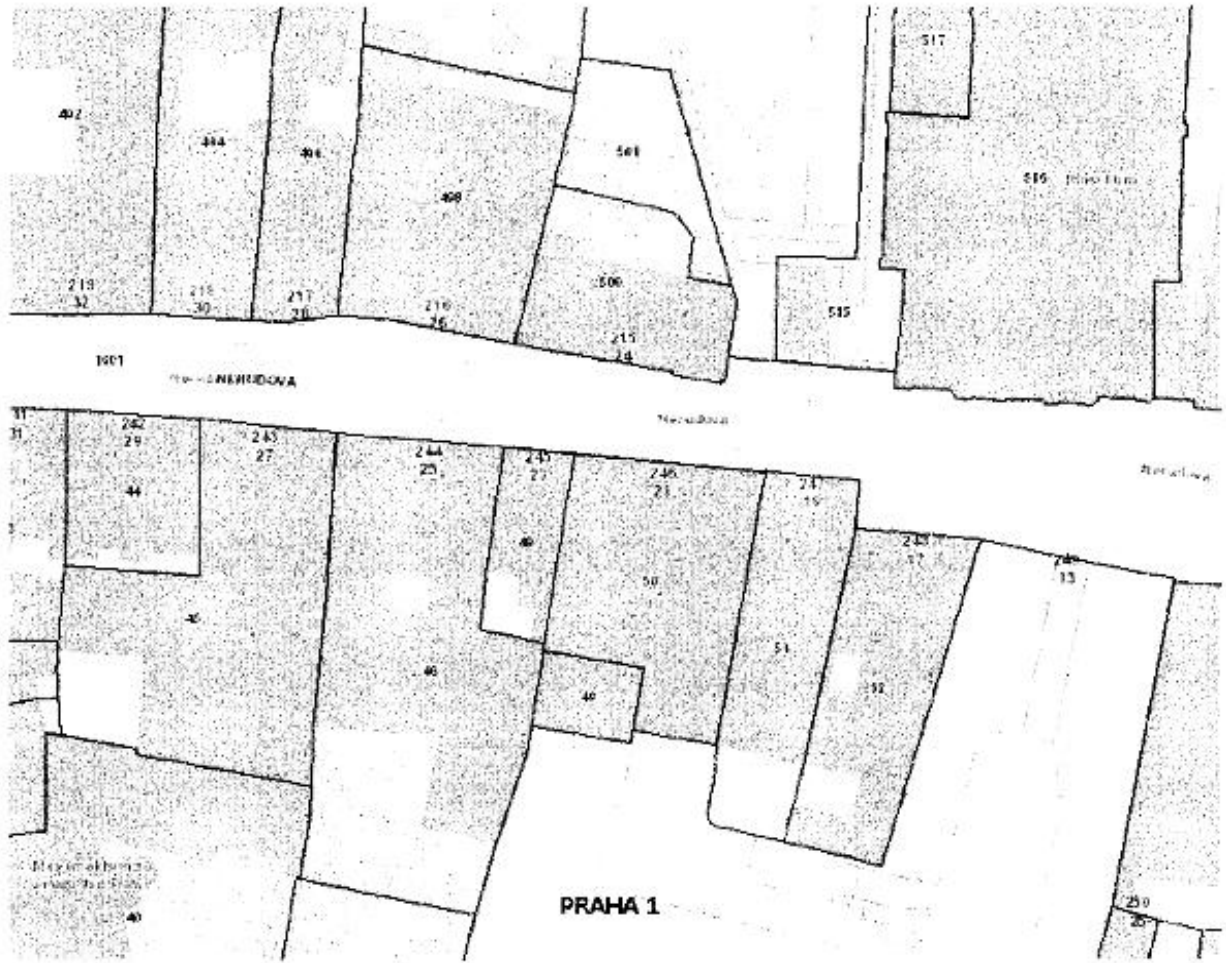
**Dozorčí rada:****předseda dozorčí rady:**

[REDACTED]



Nerudova 249/15

<b>Souhrnné údaje</b>	
<i>umístění domu</i>	Nerudova
<i>katastrální území</i>	Malá Strana
<i>parc.č.</i>	53
<i>č.p. / č.ort.</i>	Nerudova 249/15
<i>číslo Listu vlastnictví KN</i>	221
<i>vlastník domu</i>	Česká republika - Kancelář Poslanecké sněmovny, Sněmovní 176/4, 118 00 Praha 1 - Malá Strana
<i>popis objektu</i>	čtyřpatrový starší objekt – Palác Kinských
<i>způsob využití dle KN</i>	jiná stavba
<i>současné využití</i>	prostory využívá Poslanecká sněmovna
<i>nájemce obchodních ploch, sídla</i>	nejsou obchodní plochy
<i>sortiment prodeje či služeb</i>	
<i>rozsah obchodních ploch</i>	
<i>otevírací doba</i>	
<i>poznámka</i>	nemovitá kulturní památka



Nerudova 249/15

### Informace o pozemku

Parcelní číslo: 53e  
 Obec: Praha 15561821e  
 Katastrální území: Malá Strana (227091)  
 Číslo LV: 222  
 Výměra [m<sup>2</sup>]: 1955  
 Typ parcely: Parcela katastru nemovitosti  
 Mapový list: DKM  
 Určení výměry: Graficky nebo v digitalizované mapě  
 Druh pozemku: zastavěná plocha a nádvoří



### Součástí je stavba

Budova s číslem popisným: Malá Strana 14901211e: č. p. 249; jiná stavba  
 Stavba stojí na pozemku: p. č. 53  
 Stavební objekt: č. p. 249e  
 Ulice: Nerudova  
 Adresní místo: Nerudova 249/15e

### Vlastníci, jiní oprávnění

Vlastnické právo	Podíl
Česká republika	
Právo hospodaření s majetkem státu	Podíl
Česká republika - Kancelář Poslanecké sněmovny, Sněmovní 176/4, Malá Strana, 11800 Praha 1	

### Způsob ochrany nemovitosti

Název	
pam. rezervace - budova, pozemek v památkové rezervaci	
nemovitá kulturní památka	

### Seznam BPEJ

Parcela nemá evidované BPEJ

### Omezení vlastnického práva

Nejsou evidována žádná omezení



### Jiné zápisy

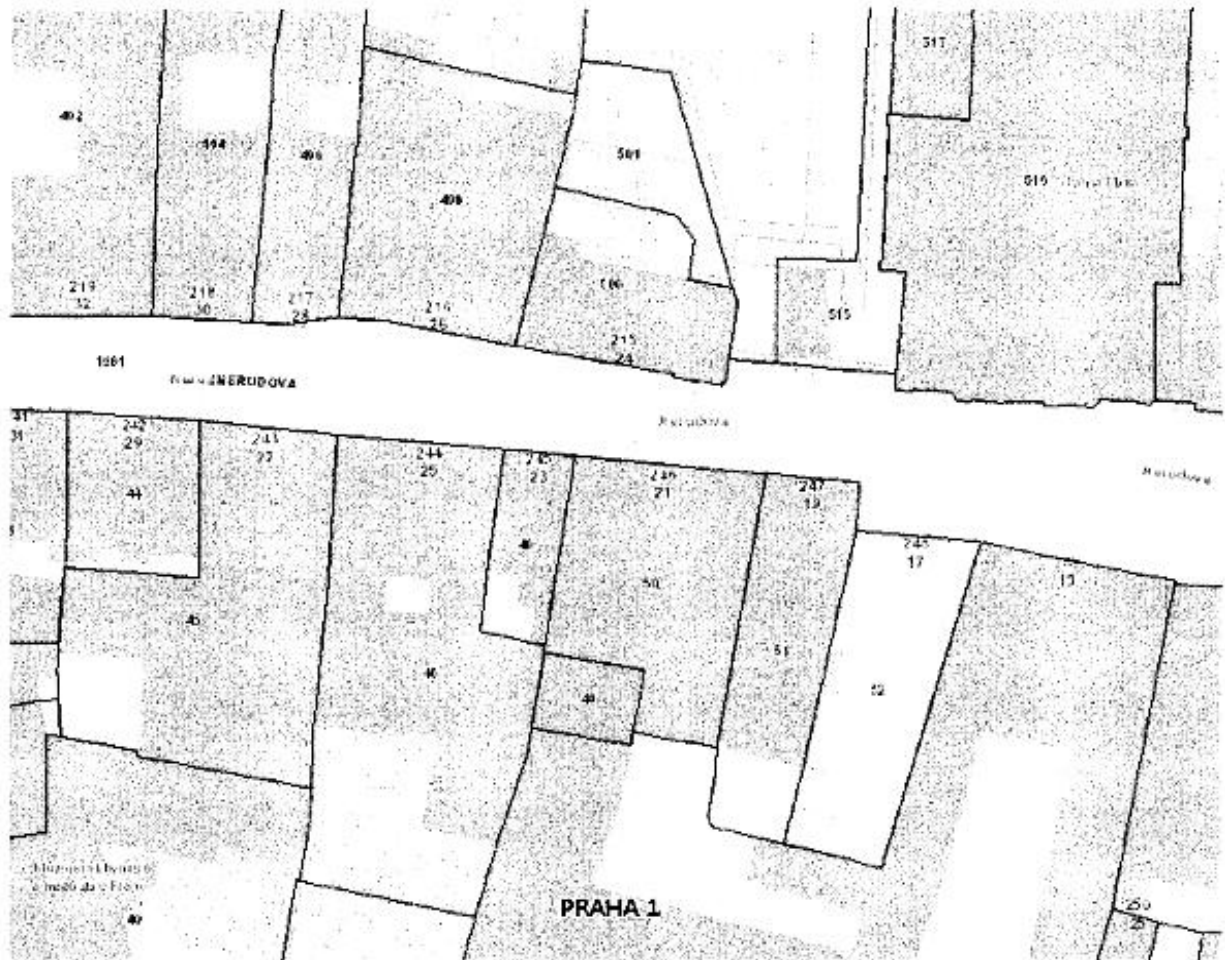
Nejsou evidovány žádné jiné zápisy.

Rízení, v rámci kterých byl k nemovitosti zapsan cenový údaj



Nerudova 248/17

<b>Souhrnné údaje</b>	
<i>umístění domu</i>	Nerudova
<i>katastrální území</i>	Malá Strana
<i>parc.č.</i>	52
<i>č.p. / č.or.</i>	Nerudova 248/17
<i>číslo Listu vlastnictví KN</i>	343
<i>vlastník domu</i>	
<i>popis objektu</i>	čtyřpatrový starší objekt
<i>způsob využití dle KN</i>	objekt k bydlení
<i>současné využití</i>	v přízemí kavárna s prodejem trdelníku, dále v objektu byty
<i>nájemce obchodních ploch, sídlo</i>	
<i>sortiment prodeje či služeb</i>	káva, zmrzlina, trdelník
<i>rozsah obchodních ploch</i>	70 m <sup>2</sup> + 5 m <sup>2</sup> předzahrádka
<i>otevírací doba</i>	Po-Ne 10-19h
<i>poznámka</i>	nemovitá kulturní památka



Nerudova 248/17



## Informace o pozemku

Parcelní číslo: 528  
 Obec: Praha (554782) #  
 Katastrální území: Malá Strana (227093)  
 Číslo LV: 343  
 Výměra (m<sup>2</sup>): 302  
 Typ parcely: Parcela katastru nemovitosti  
 Mapový list: DKM  
 Určení výměry: Graficky nebo v digitalizované mapě  
 Druh pozemku: zastavěná plocha a nádvoří



## Součástí je stavba

Budova s číselným popisným: Malá Strana 14901211 #; č. p. 248; objekt k bydlení  
 Stavba stojí na pozemku: p. č. 52  
 Stavební objekt: č. p. 248 #  
 Ulice: Nerečková #  
 Adresní místo: Nerečková 2-18/17 #

## Vlastníci, jiní oprávnění

Vlastnické právo

Podíl

## Způsob ochrany nemovitosti

Název

pam. rezervace - budova, pozemek v památkové rezervaci

nemovitá kulturní památka

## Seznam BPEJ

Parcela nemá evidované BPEJ

## Omezení vlastnického práva

Typ

Zákaz zřízení

Zástavní právo smluvní

## Jiné zápisy

Nejsou evidovány žádné jiné zápisy.

Rizici, v rámci kterých byl k nemovitosti zapsán cenový údaj

**Výpis**

z obchodního rejstříku, vedeného  
Městským soudem v Praze  
oddíl C, vložka 133970

**Datum vzniku a zápisu:**

14. ledna 2008

**Spisová značka:**

C 133970 vedená u Městského soudu v Praze

**Obchodní firma:**

[REDACTED]

**Sídlo:**

[REDACTED]

**Identifikační číslo:**

[REDACTED]

**Právní forma:**

Společnost s ručením omezeným

**Předmět podnikání:**

Hostinská činnost

Pekařství, cukrářství

Výroba, obchod a služby neuvedené v přílohách 1 až 3 živnostenského zákona

**Statutární orgán:****Jednatel:**

[REDACTED]

**Jednatel:**

[REDACTED]

**Způsob jednání:**

Jménem společnosti je oprávněn jednat každý z jednatelů samostatně.

**Společníci:****Společník:**

[REDACTED]

**Podíl:**

Vklad: 100 000,- Kč

Splaceno: 100%

Obchodní podíl: 50%

**Společník:**

[REDACTED]

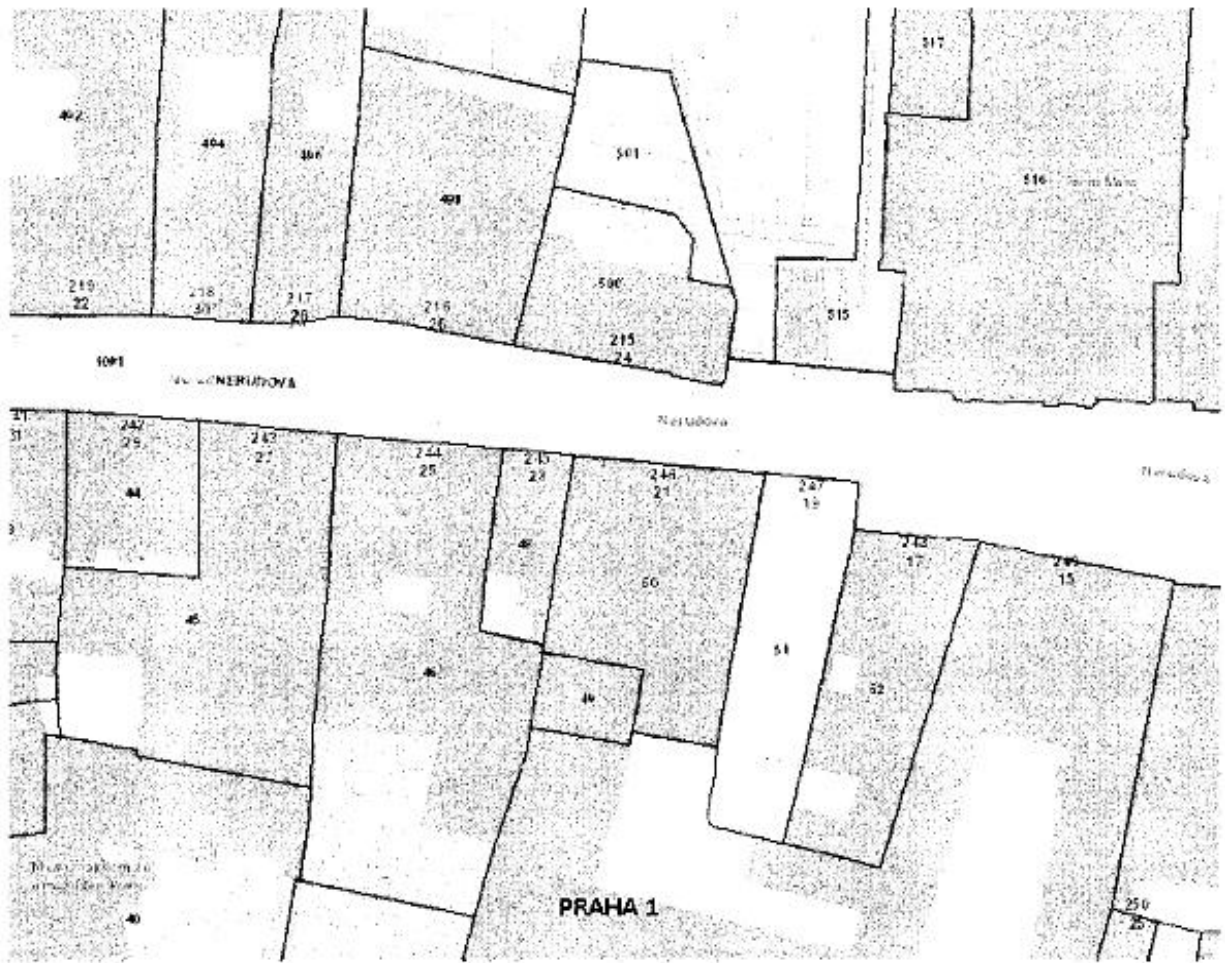
**Podíl:**

Vklad: 100 000,- Kč



Nerudova 247/19

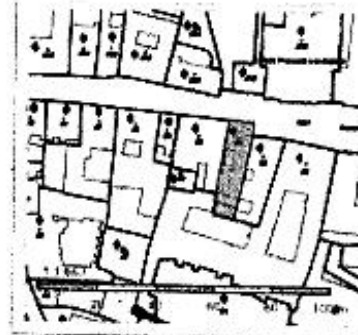
<b>Souhrnné údaje</b>	
<i>umístění domu</i>	Nerudova
<i>katastrální území</i>	Malá Strana
<i>pare.č.</i>	51
<i>č.p. / č.or.</i>	Nerudova 247/19
<i>číslo Listu vlastnictví KN</i>	111
<i>vlastník domu</i>	[REDACTED]
<i>popis objektu</i>	třípatrový starší objekt
<i>způsob využití dle KN</i>	objekt k bydlení
<i>současné využití</i>	v přízemí prodejna čokolády, dále v objektu byty
<i>nájemce obchodních ploch, sídlo</i>	[REDACTED]
<i>sortiment prodeje či služeb</i>	výrobky z čokolády
<i>rozsah obchodních ploch</i>	35 m <sup>2</sup>
<i>otevírací doba</i>	Po-Čt 10-18h Pá-Ne 10-19h
<i>poznámka</i>	nemovitá kulturní památka



Nerudova 247/19

**Informace o pozemku**

Parcelní číslo: 51e  
 Obec: Praha (554782)e  
 Katastrální území: Malá Strana (227091)  
 Číslo LV: 111  
 Výměra [m<sup>2</sup>]: 273  
 Typ parcely: Parcela katastru nemovitosti  
 Mapový list: DKM  
 Určení výměry: Graficky nebo v digitalizované mapě  
 Druh pozemku: zastavěná plocha a nádvoří

**Součástí je stavba**

Budova s číslem popisným: Malá Strana 14901211e; č. p. 247; objekt k bydlení  
 Stavba stojí na pozemku: p. č. 51  
 Stavební objekt: č. p. 247e  
 Ulice: Nerudova e  
 Adresní místo: Nerudova 247/13e

**Vlastníci, jiní oprávnění**

Vlastnické právo	Podíl
[REDACTED]	1/3
[REDACTED]	1/3
[REDACTED]	1/3

**Způsob ochrany nemovitosti**

Název
pam. rezervace - budova, pozemek v památkové rezervaci
nemovitá kulturní památka

**Seznam BPEJ**

Parcela není evidována BPEJ.

**Omezení vlastnického práva**

Nejsou evidována žádná omezení.

**Jiné zápisy**

Nejsou evidovány žádné jiné zápisy.

Řízení, v rámci kterých byl k nemovitosti zapsán cenový údaj

**Výpis**

z obchodního rejstříku, vedeného  
Městským soudem v Praze  
oddíl C, vložka 257467

**Datum vzniku a zápisu:**

6. listopadu 2014

**Spisová značka:**

C 257467 vedená u Městského soudu v Praze

**Obchodní firma:**

[REDACTED]

**Sídlo:**

[REDACTED]

**Identifikační číslo:**

[REDACTED]

**Právní forma:**

Společnost s ručením omezeným

**Předmět podnikání:**

Výroba, obchod a služby neuvedené v přílohách 1 až 3 živnostenského zákona  
obory činnosti: výroba potravinářských a škrobářenských výrobků, zprostředkování obchodu a  
služeb, velkoobchod a maloobchod, pronájem a půjčování věcí movitých

**Statutární orgán:**

jednatel:

[REDACTED]

**Počet členů:**

1

**Způsob jednání:**

Jednatel zastupuje společnost samostatně.

**Společníci:**

Společník:

[REDACTED]

**Podíl:**

Vklad: 500 000,- Kč

Splaceno: 100%

Obchodní podíl: 100%

**Základní kapitál:**

500 000,- Kč

Tento výpis je neprodejný a byl pořízen na Internetu (<http://www.justice.cz>).

Dne: 20.8.2019 09:20

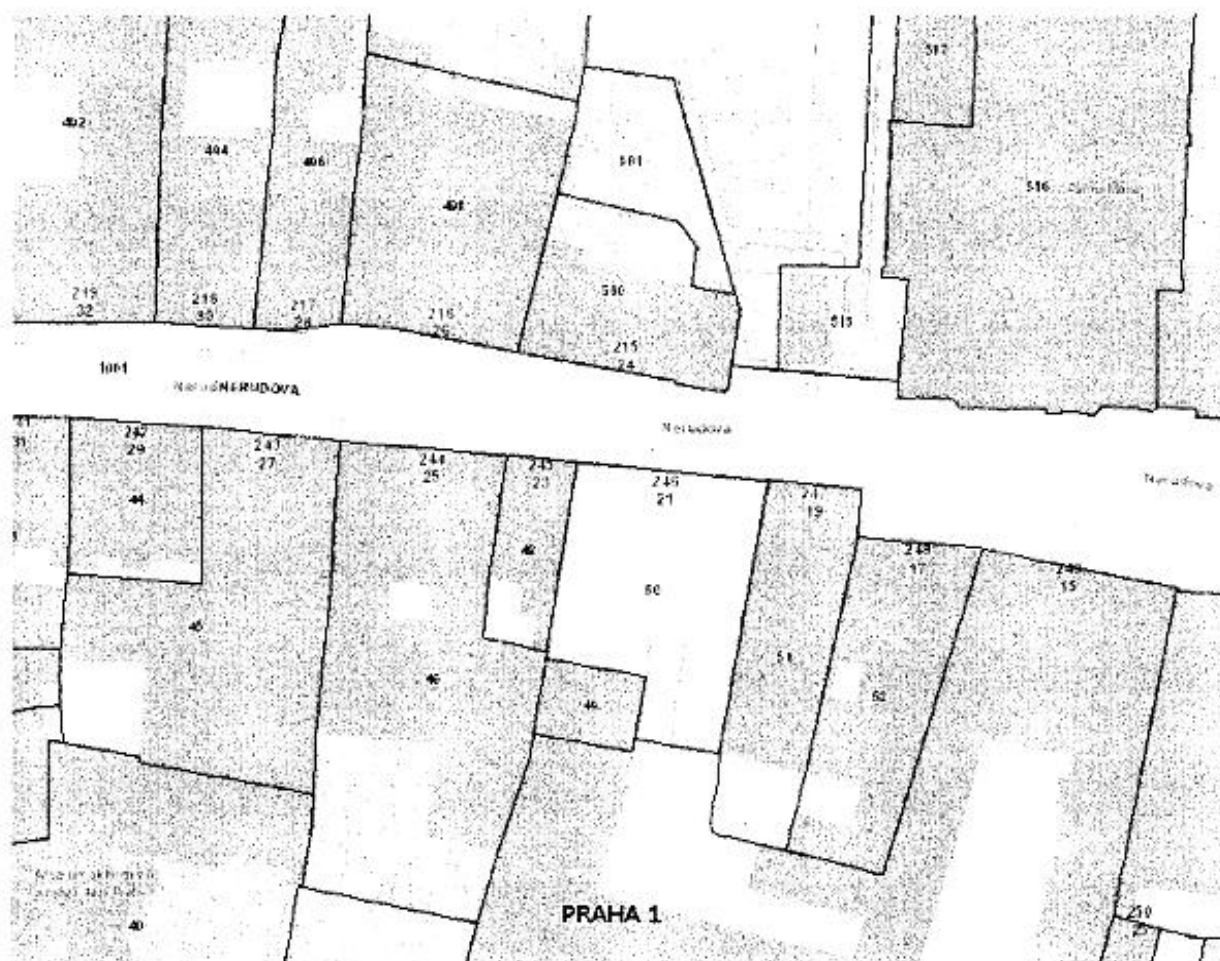
Údaje platné ke dni 20.8.2019 03:36





Nerudova 246/21

<b>Souhrnné údaje</b>	
<i>umístění domu</i>	Nerudova
<i>katastrální území</i>	Malá Strana
<i>parc.č.</i>	50
<i>č.p. / č. or.</i>	Nerudova 246/21
<i>číslo Listu vlastnictví KN</i>	189
<i>vlastník domu</i>	[REDACTED]
<i>popis objektu</i>	třípatrový starší objekt s podloubím – Kaiserštejnský palác
<i>způsob využití dle KN</i>	jiná stavba
<i>současné využití</i>	v přízemí prodejna suvenýrů, směnárna, supermarket, Laundry bar, dále v objektu hostel Little Quarter
	[REDACTED]
	suvenýry 30 m <sup>2</sup> Po-Ne 10-19h
	[REDACTED]
<i>nájemce obchodních ploch, sídlo</i>	směnárna 15 m <sup>2</sup> Po-Ne 10-24h
<i>sortiment prodeje či služeb</i>	[REDACTED]
<i>rozsah obchodních ploch</i>	[REDACTED]
<i>otevírací doba</i>	20 m <sup>2</sup> Po-Ne 18-24h
	[REDACTED]
	potraviny, nápoje, suvenýry 70 m <sup>2</sup> Po-Ne 18-23h
<i>poznámka</i>	nemovitá kulturní památka



Nerudova 246/21

**Informace o pozemku**

Parcelní číslo: [511.e](#)  
 Obec: [Praha \(5547821.e\)](#)  
 Katastrální území: [Malá Strana \(7220911\)](#)  
 Číslo LV: [180](#)  
 Výměra (m<sup>2</sup>): [365](#)  
 Typ parcely: [Parcela katastru nemovitosti](#)  
 Mapový list: [DKM](#)  
 Určení výměry: [Graficky nebo v digitalizované mapě](#)  
 Druh pozemku: [zastavěná plocha a nádvoří](#)

**Součástí je stavba**

Budova s číslem popisným: [Malá Strana \(4934211.e; č. p. 246; jmá stavba\)](#)  
 Stavba stojí na pozemku: [p. č. 50](#)  
 Stavební objekt: [č. p. 246.e](#)  
 Ulice: [Nerudova.e](#)  
 Adresní místo: [Nerudova 246/21.e](#)

**Vlastníci, jiní oprávnění**

Vlastnické právo	Podíl
[REDACTED]	1/9
[REDACTED]	1/9
[REDACTED]	1/3
[REDACTED]	1/3
[REDACTED]	1/9

**Způsob ochrany nemovitosti**

Název  
 pam. rezervace - budova, pozemek v památkové rezervaci  
 nemovitá kulturní památka

**Seznam BPEJ**

Parcela nemá evidované BPEJ.

**Omezení vlastnického práva**

Nejsou evidována žádná omezení.

**Jiné zápisy**

Nejsou evidovány žádné jiné zápisy.

**Výpis**

z obchodního rejstříku, vedeného  
Městským soudem v Praze  
oddíl C, vložka 112159

**Datum vzniku a zápisu:**

20. března 2006

**Spisová značka:**

C 112159 vedená u Městského soudu v Praze

**Obchodní firma:**

[REDAKCE]

**Sídlo:**

[REDAKCE]

**Identifikační číslo:**

[REDAKCE]

**Právní forma:**

Společnost s ručením omezeným

**Předmět podnikání:**

výroba, obchod a služby neuvedené v přílohách 1 až 3 živnostenského zákona

**Statutární orgán:**

jednatel:

[REDAKCE]

**Způsob jednání:**

Iménem společnosti jedná každý jednatel samostatně.

**Společníci:**

Společník:

[REDAKCE]

**Podíl:**

Vklad: 200 000,- Kč

Splaceno: 100%

Obchodní podíl: 100%

**Základní kapitál:**

200 000,- Kč

Tento výpis je neprodejný a byl pořízen na Internetu (<http://www.justice.cz>).

Dne: 16.8.2019 09:32

Údaje platné ke dni 16.8.2019 03:36

**Výpis**

z obchodního rejstříku, vedeného  
Městským soudem v Praze  
oddíl B, vložka 68

**Datum vzniku a zápisu:**

25. dubna 1990

**Spisová značka:**

B 68 vedená u Městského soudu v Praze

**Obchodní firma:**

[REDAKCE]

**Sídlo:**

[REDAKCE]

**Identifikační číslo:**

[REDAKCE]

**Právní forma:**

Akčiová společnost

**Předmět podnikání:**

provozování cestovní kanceláře

výroba, obchod a služby neuvedené v přílohách 1 až 3 živnostenského zákona

Pronájem nemovitostí, bytů a nebytových prostor

Prodej kvasného lihu, konzumního lihu a lihovin

Hostinská činnost

Silniční motorová doprava - osobní provozovaná vozidly určenými pro přepravu nejvýše 9 osob včetně řidiče

**Statutární orgán - představenstvo:****Předseda představenstva:**

[REDAKCE]

**místopředseda představenstva:**

[REDAKCE]

**místopředseda představenstva:**

[REDAKCE]

**Způsob jednání:**

Společnost zastupuje předseda představenstva nebo místopředseda představenstva samostatně.

**Dozorčí rada:****Člen dozorčí rady:**

**Výpis**

z obchodního rejstříku, vedeného  
Městským soudem v Praze  
oddíl A, vložka 77059

**Datum vzniku a zápisu:**

17. června 2008

**Spisová značka:**

A 77059 vedená u Městského soudu v Praze

**Obchodní firma:**

[REDACTED]

**Sídlo:**

[REDACTED]

**Identifikační číslo:**

[REDACTED]

**Právní forma:**

Fyzická osoba - podnikatel

**Podnikatel:**

[REDACTED]

**Bydliště:**

[REDACTED]

**Místo pobytu:**

[REDACTED]

**Předmět podnikání:**

specializovaný maloobchod a maloobchod se smíšeným zbožím

**Tento výpis je neprodejný a byl pořízen na Internetu (<http://www.justice.cz>).**

Dne: 16.8.2019 09:46

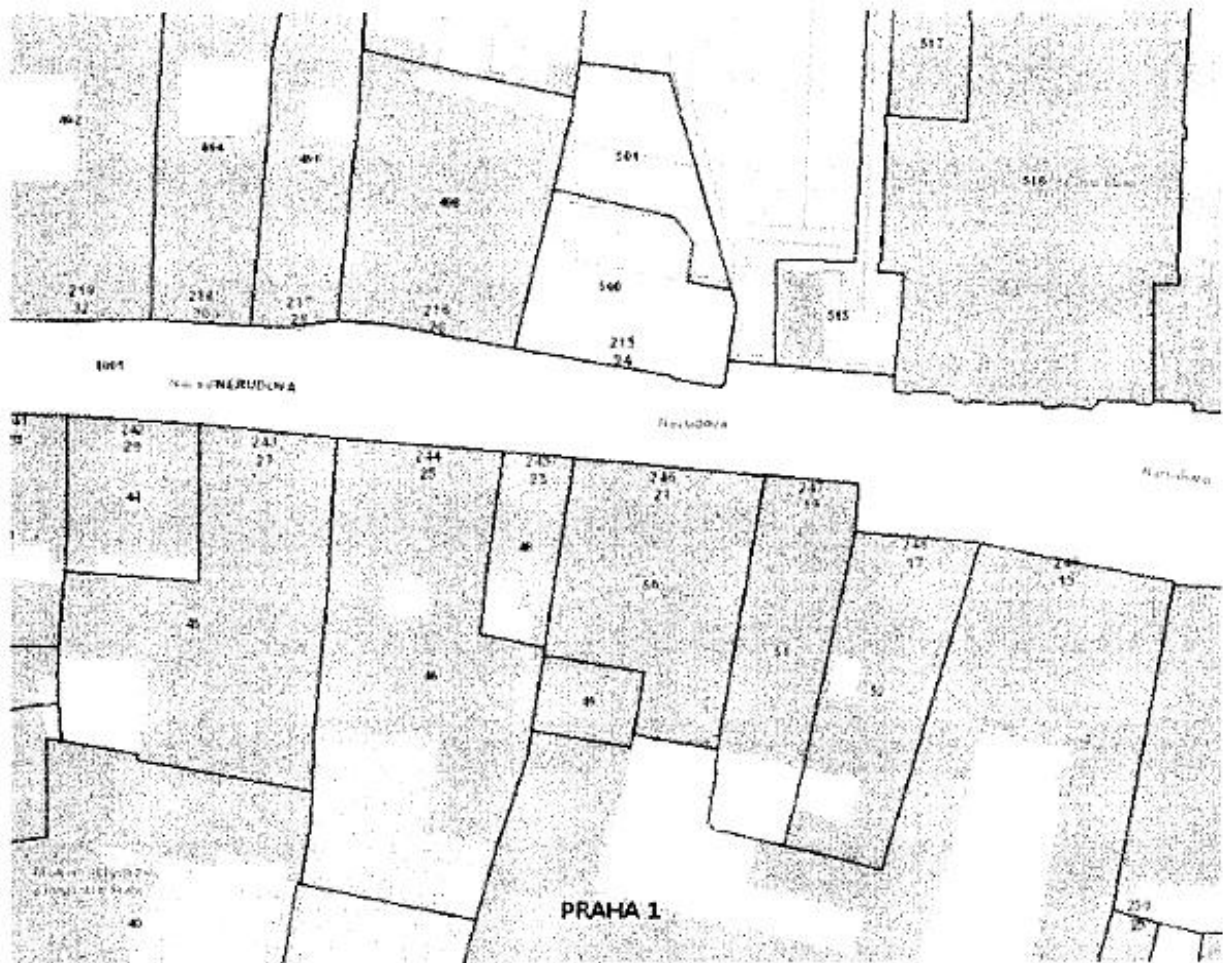
Údaje platné ke dni 16.8.2019 03:36



Nerudova 215/24

<b>Souhrnné údaje</b>	
<i>umístění domu</i>	Nerudova
<i>katastrální území</i>	Malá Strana
<i>pare.č.</i>	500
<i>č.p. / č. or.</i>	Nerudova 215/24
<i>číslo Listu vlastnictví KN</i>	2402
<i>vlastník domu</i>	[REDACTED]
<i>popis objektu</i>	třípatrový starší objekt
<i>způsob využití dle KN</i>	objekt k bydlení
<i>současné využití</i>	v přízemí kavárna Cafe Nero, občerstvení – pizzerie, prodej trdelníku, dále v objektu bytové plochy
<i>nájemce obchodních ploch, sídla</i>	[REDACTED] kavárna 50 m <sup>2</sup> Po-Ne 10-21h
<i>sortiment prodeje či služeb</i>	[REDACTED]
<i>rozsah obchodních ploch</i>	[REDACTED]
<i>otevírací doba</i>	pizza, trdelník 40 m <sup>2</sup> Po-Ne 10-22h
<i>poznámka</i>	nemovitá kulturní památka





Nerudova 215/24

**Informace o pozemku**

Parcelní číslo: 500/0  
 Obec: Praha 1554262/0  
 Katastrální území: Malá Strana 17270941  
 Číslo LV: 2902  
 Výměra [m<sup>2</sup>]: 241  
 Typ parcely: Parcela katastru nemovitosti  
 Mapový list: DKM  
 Určení výměry: Graficky nebo v digitalizované mapě  
 Druh pozemku: zastavěná plocha a nádvoří

**Součástí je stavba**

Budova s číslem popisným: Malá Strana 14901211/0; č. p. 215; objekt k bydlení  
 Stavba stojí na pozemku: p. č. 500  
 Stavební objekt: č. p. 215/0  
 Ulice: Netuňkova/0  
 Adresní místa: Netuňkova 215/24/0

**Vymezené jednotky**

215/1, 215/2, 215/3, 215/4, 215/101, 215/102

**Vlastníci, jiní oprávnění**

Vlastnické právo	Podíl
[REDACTED]	1/6
[REDACTED]	5/6

**Způsob ochrany nemovitosti**

Název  
 pam. rezervace - budova, pozemek v památkové rezervaci  
 nemovitá kulturní památka

**Seznam BPEJ**

Parcela nemá evidované BPEJ

**Omezení vlastnického práva**

Typ  
 Upozornění: Omezení a jiné zápisy vztahující se ke spoluvlastníkům se zobrazují u příslušných jednotek

**Jiné zápisy**

**Výpis**

z obchodního rejstříku, vedeného  
Městským soudem v Praze  
oddíl C, vložka 260565

**Datum vzniku a zápisu:**

18. července 2016

**Spisová značka:**

C 260565 vedená u Městského soudu v Praze

**Obchodní firma:**

[REDACTED]

**Sídlo:**

[REDACTED]

**Identifikační číslo:**

[REDACTED]

**Právní forma:**

Společnost s ručením omezeným

**Předmět podnikání:**

Výroba, obchod a služby neuvedené v přílohách 1 až 3 živnostenského zákona.

Prodej kvasného lihu, konzumního lihu a lihovin.

Hostinská činnost

**Statutární orgán:****Jednatel:**

[REDACTED]

**Počet členů:**

1

**Způsob jednání:**

Společnost zastupuje jednatel samostatně

**Prokura:**

[REDACTED]

**Společníci:****Společník:**

[REDACTED]

**Podíl:**

Vklad: 1 000,- Kč

Splaceno: 100%

Obchodní podíl: 100%

**Základní kapitál:**

1 000,- Kč

**Tento výpis je neprodejný a byl pořízen na Internetu (<http://www.justice.cz>).**

Dne: 19.8.2019 09:41

Údaje platné ke dni 19.8.2019 05:42

**Výpis**

z obchodního rejstříku, vedeného  
Městským soudem v Praze  
oddíl C, vložka 110354

**Datum vzniku a zápisu:**

7. listopadu 2005

**Spisová značka:**

C 110354 vedená u Městského soudu v Praze

**Obchodní firma:**

[REDACTED]

**Sídlo:**

[REDACTED]

**Identifikační číslo:**

[REDACTED]

**Právní forma:**

Společnost s ručením omezeným

**Předmět podnikání:**

Výroba, obchod a služby neuvedené v přílohách 1 až 3 živnostenského zákona, Prodej kvasného lihu, konzumního lihu a likvín, Hostinská činnost

**Statutární orgán:**

jednatel:

[REDACTED]

**Počet členů:**

1

**Způsob jednání:**

Každý jednatel zastupuje společnost samostatně.

**Prokura:**

[REDACTED]

**Společníci:**

Společník:

[REDACTED]

**Podíl:**

Vklad: 200 000,- Kč

Splaceno: 100%

Obchodní podíl: 100%

Druh podílu: základní

Kmenový list: nebyl vydán

**Základní kapitál:**

200 000,- Kč

Splaceno: 100%

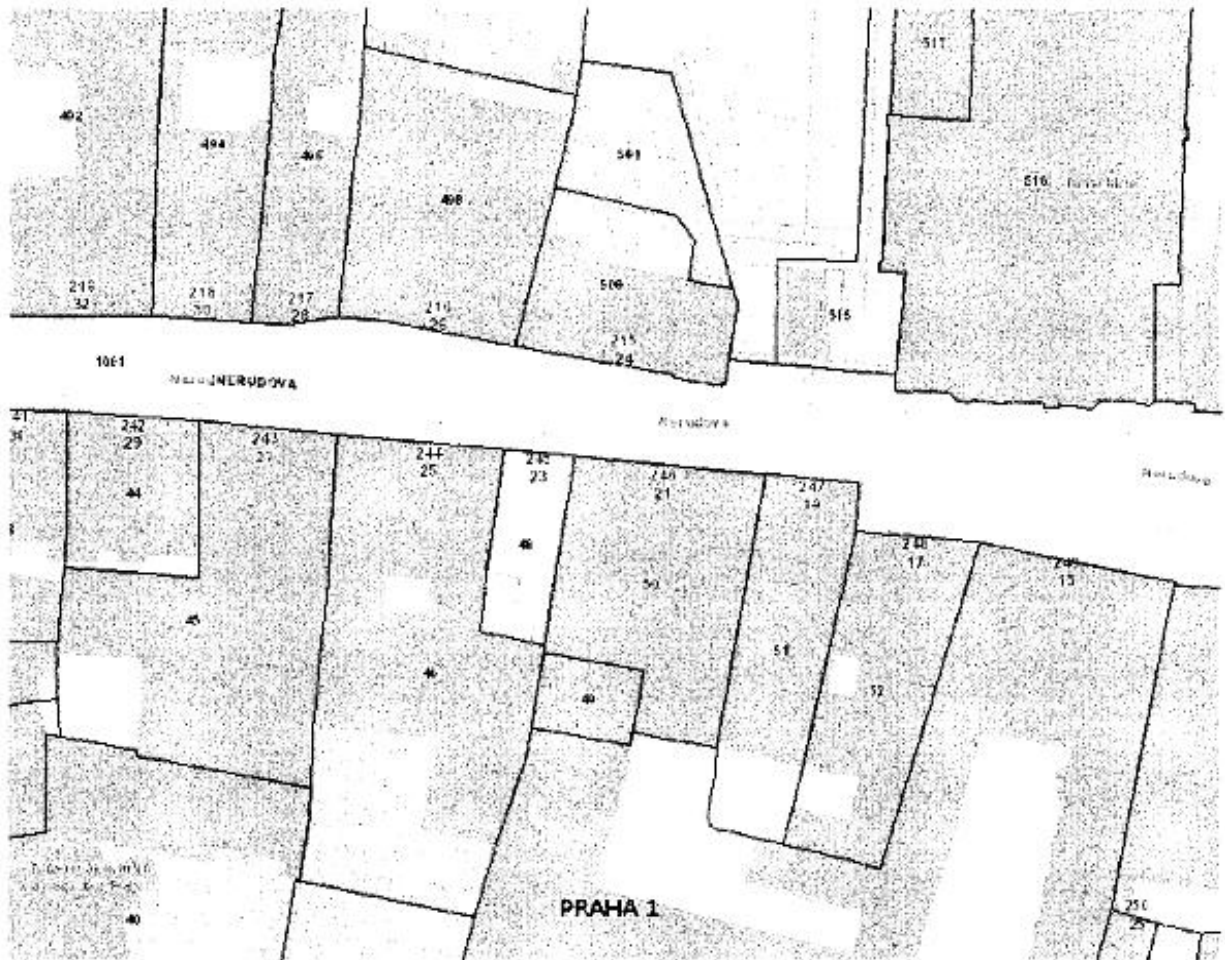
**Ostatní skutečnosti:**

Počet členů statutárního orgánu: 1



Nerudova 245/23

<b>Souhrnné údaje</b>	
<i>umístění domu</i>	Nerudova
<i>katastrální území</i>	Malá Strana
<i>parc.č.</i>	48
<i>č.p. / č.pr.</i>	Nerudova 245/23
<i>číslo Listu vlastnictví KN</i>	289
<i>vlastník domu</i>	[REDACTED]
<i>popis objektu</i>	pětipatrový starší objekt
<i>způsob využití dle KN</i>	objekt k bydlení
<i>současné využití</i>	v přízemí prodejna uměleckých předmětů a suvenýrů, dále v objektu bytové plochy
<i>nájemce obchodních ploch, sídlo</i>	[REDACTED]
<i>sortiment prodeje či služeb</i>	umělecké předměty, suvenýry
<i>rozsah obchodních ploch</i>	60 m <sup>2</sup>
<i>otevírací doba</i>	Po-Nc 10-19h
<i>poznámka</i>	nemovitá kulturní památka



Nerudova 245/23

**Informace o pozemku**

Parcelní číslo: 48/2  
 Obec: Praha 1554762/2  
 Katastrální území: Malá Strana 12270911  
 Číslo LV: 289  
 Výměra (m<sup>2</sup>): 106  
 Typ parcely: Parcela katastru nemovitosti  
 Mapový list: DKM  
 Určení výměry: Graficky nebo v digitalizované mapě  
 Druh pozemku: zastavěná plocha a nádvoří

**Součástí je stavba**

Budova s číslem popisným: Malá Strana 14901231/2, č. p. 245; objekt k bydlení  
 Stavba stojí na pozemku: p. č. 48  
 Stavební objekt: č. p. 245/2  
 Ulice: Nerudova 2  
 Adresní místa: Nerudova 245/23/2

**Vlastníci, jiní oprávnění**

Vlastnické práva

Podíl

**Způsob ochrany nemovitosti**

Název

pam. rezervace - budova, pozemek v památkové rezervaci  
 nemovitá kulturní památka

**Seznam BPEJ**

Parcela nemá evidované BPEJ.

**Omezení vlastnického práva**

Nejsou evidována žádná omezení.

**Jiné zápisy**

Nejsou evidovány žádné jiné zápisy.

Řízení, v rámci kterých byl k nemovitosti zapsaný cenový údaj

Nemovitost je v územním obvodu, kde státní správu katastru nemovitostí ČR vykonává Katastrální úřad pro územní území Praha, Katastrální úřad pro územní území Praha 2

Zobrazené údaje mají informativní charakter. Platnost k 19.08.2019 09:00:00.



**Výpis**

z obchodního rejstříku, vedeného  
Městským soudem v Praze  
oddíl C, vložka 144416

**Datum vzniku a zápisu:**

20. října 2008

**Spisová značka:**

C 144416 vedená u Městského soudu v Praze

**Obchodní firma:**

[REDACTED]

**Sídlo:**

[REDACTED]

**Identifikační číslo:**

[REDACTED]

**Právní forma:**

Společnost s ručením omezeným

**Předmět podnikání:**

výroba, obchod a služby neuvedené v přílohách 1 až 3 živnostenského zákona

**Statutární orgán:**

jednatel:

[REDACTED]

**Způsob jednání:**

Jednatel jedná jménem společnosti samostatně.

**Společníci:**

Společník:

[REDACTED]

**Podíl:**

Vklad: 200 000,- Kč

Splaceno: 100%

Obchodní podíl: 100%

**Základní kapitál:**

200 000,- Kč

Splaceno: 100%




**Tento výpis je neprodejný a byl pořízen na Internetu (<http://www.justice.cz>).**

Dne: 19.8.2019 10:45

Údaje platné ke dni 19.8.2019 05:42



Nerudova 244/25

<b>Souhrnné údaje</b>	
<i>umístění domu</i>	Nerudova
<i>katastrální území</i>	Malá Strana
<i>parc.č.</i>	46
<i>č.p. / č.ort.</i>	Nerudova 244/25
<i>číslo Listu vlastnictví KN</i>	401
<i>vlastník domu</i>	
<i>popis objektu</i>	třípatrový starší objekt
<i>způsob využití dle KN</i>	objekt k bydlení
<i>současné využití</i>	v přízemí prodejna výrobků ze skla a prodejna suvenýrů, dále v objektu bytové plochy a kanceláře
<i>nájemce obchodních ploch, sídlo</i>	 výrobky ze skla 60 m <sup>2</sup> Po-Ne 10-19h
<i>sortiment prodeje či služeb</i>	
<i>rozsah obchodních ploch</i>	suvenýry
<i>otevírací doba</i>	30 m <sup>2</sup> Po-Ne 10-19h
<i>poznámka</i>	nemovitá kulturní památka



Nerudova 244/25

**Informace o pozemku**

Parcelní číslo: 46#  
 Obec: Praha 1554/1521#  
 Katastrální území: Malá Strana 1727091  
 Číslo LV: 401  
 Výměra (m<sup>2</sup>): 701  
 Typ parcely: Parcela katastru nemovitosti  
 Mapový list: DKM  
 Určení výměry: Graficky nebo v digitalizované mapě  
 Druh pozemku: zastavěná plocha a nádvoří

**Součástí je stavba**

Budova s číslem popisným: Malá Strana 1430/211# č. p. 244, objekt k bydlení  
 Stavba stojí na pozemku: p. č. 46  
 Stavební objekt: č. p. 244#  
 Ulice: Nezudova#  
 Adresní místo: Nezudova 244/25#

**Vlastníci, jiní oprávnění**

Vlastnické právo	Podíl
[REDACTED]	1/4
[REDACTED]	1/4
[REDACTED]	1/4
[REDACTED]	1/4

**Způsob ochrany nemovitosti**

Název  
 pam. rezervace - budova, pozemek v památkové rezervaci  
 nemovitá kulturní památka

**Seznam BPEJ**

Parcela nemá evidované BPEJ.

**Omezení vlastnického práva**

Nejsou evidována žádná omezení.

**Jiné zápisy**

Nejsou evidovány žádné jiné zápisy.

Rízení, v rámci kterých byl k nemovitosti zapsan cenový údaj

Úvodní stránka » Vyhledání subjektů » Seznam subjektů » Údaje subjektu

### Údaje z veřejné části Živnostenského rejstříku

Platnost k 19.08.2019 11:42:01

#### Subjekt

Jméno a příjmení:

Datum narození:

Obyvatelství:

Adresa sídla:

Identifikační číslo osoby:

#### Živnostenské oprávnění

Živnostenské oprávnění č. 1:

Předmět podnikání:

**Výroba, obchod a služby neuvedené v přílohách 1 až 3 živnostenského zákona**

Obojí činnosti:

Poskytování služeb pro zemědělství, zahradnictví, rybníkářství, lesnictví a myslivost

Činnost odborného lesního hospodáře a vyhotovování lesních hospodářských plánů a osnav

Nakládání s reprodukčním materiálem lesních dřevin

Chov zvířat a jejich výcvik (s výjimkou živočišné výroby)

Úprava nerostů, dobývání rašeliny a bahna

Výroba potravinářských a škrobářenských výrobků

Pěstelské pěstění

Výroba krmiv, krmných směsí, doplňkových látek a premixů

Výroba textilů, textilních výrobků, oděvů a oděvních doplňků

Výroba a opravy obuvi, brašnářského a sedlářského zboží

Zpracování dřeva, výroba dřevěných, korkových, proutěných a slaměných výrobků

Výroba vlákniny, papíru a lepenky a zboží z těchto materiálů

Vydavatelské činnosti, polygrafická výroba, knihařské a kopírovací práce

Výroba, rozmnožování, distribuce, prodej, pronájem zvukových a zvukové-obrazových záznamů a výroba nenahrávaných nosičů údajů a záznamů

Výroba koksu, surového dehtu a jiných pevných paliv

Výroba chemických látek a chemických směsí nebo předmětů a kosmetických přípravků

Výroba hnojiv

Výroba plastových a pryžových výrobků

Výroba a zpracování skla

Výroba stavebních hmot, porcelánových, keramických a sádrových výrobků

Výroba brusiv a ostatních minerálních nekovových výrobků

Broušení technického a šperkového kamene

Výroba a hutní zpracování železa, dratých a neželezných kovů a jejich slitin

Výroba kovových konstrukcí a kovářských výrobků

Umělecko-řemeslné zpracování kovů

Povrchové úpravy a svařování kovů a dalších materiálů

Výroba měřicích, zkušebních, navigačních, optických a fotografických přístrojů a zařízení

**Výpis**

z obchodního rejstříku, vedeného  
Městským soudem v Praze  
oddíl C, vložka 68113

**Datum vzniku a zápisu:**

18. května 1999

**Spisová značka:**

C 68113 vedená u Městského soudu v Praze

**Obchodní firma:**

[REDACTED]

**Sídlo:**

[REDACTED]

**Identifikační číslo:**

[REDACTED]

**Právní forma:**

Společnost s ručením omezeným

**Předmět podnikání:**

Výroba, obchod a služby neuvedené v přílohách 1 až 3 živnostenského zákona

**Statutární orgán:**

jednatel:

[REDACTED]

**Počet členů:**

1

**Způsob jednání:**

Jednatel zastupuje společnost samostatně.

**Společníci:****Společník:**

[REDACTED]

**Podíl:**

Vklad: 40 000,- Kč

Splaceno: 100%

Obchodní podíl: 40%

Druh podílu: základní podíl

**Společník:**

[REDACTED]

**Podíl:**

Vklad: 40 000,- Kč

Splaceno: 100%

Obchodní podíl: 40%

Druh podílu: základní podíl

**Společník:**

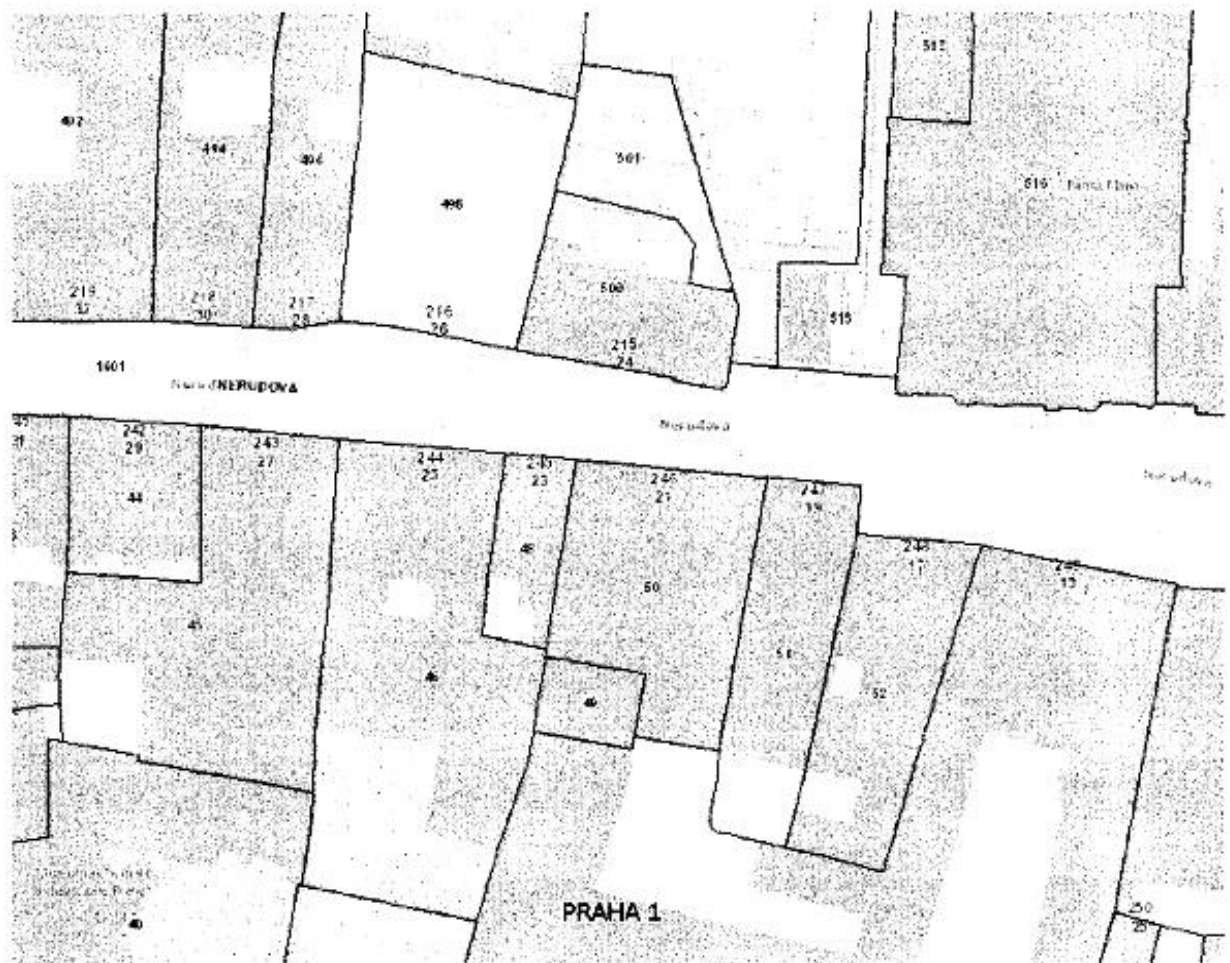
[REDACTED]





Nerudova 216/26

<b>Souhrnné údaje</b>	
<i>umístění domu</i>	Nerudova
<i>katastrální území</i>	Malá Strana
<i>parc.č.</i>	498
<i>č.p. / č.ort.</i>	Nerudova 216/26
<i>číslo Listu vlastnické KN</i>	362
<i>vlastník domu</i>	[REDACTED]
<i>popis objektu</i>	třípatrový starší objekt
<i>způsob využití dle KN</i>	objekt k bydlení
<i>současné využití</i>	v přízemí minimarket a prodejna uměleckých předmětů a suvenýrů local artists , dále jsou v objektu bytové plochy a kanceláře
<i>nájemce obchodních ploch, sídlo</i>	[REDACTED] potraviny, nápoje
<i>sortiment prodeje či služeb</i>	35 m2 Po-Ne 10-24h
<i>rozsah obchodních ploch</i>	[REDACTED]
<i>otevřací doba</i>	umělecké předměty, suvenýry 50 m2 Po-Ne 10-20h
<i>poznámka</i>	nemovitá kulturní památka



Nerudova 216/26

### Informace o pozemku

Parcelní číslo: [1991](#)  
 Obec: [Praha, 15547821](#)  
 Katastrální území: [Malá Strana \(227091\)](#)  
 Číslo LV: [362](#)  
 Výměra [m<sup>2</sup>]: [425](#)  
 Typ parcely: [Parcela katastru nemovitosti](#)  
 Mapový list: [DKM](#)  
 Určení výměry: [Graficky nebo v digitalizované mapě](#)  
 Druh pozemku: [zastavěná plocha a nádvoří](#)



### Součástí je stavba

Budova s číslem popisným: [Malá Strana \(4501211\)](#); č. p. 216, objekt k bydlení  
 Stavba stojí na pozemku: [p. č. 498](#)  
 Stavební objekt: [č. p. 216](#)  
 Ulice: [Nenadova](#)  
 Adresní místo: [Nenadova 216/26](#)

### Vlastníci, jiní oprávnění

Vlastnické právo

Podíl



### Způsob ochrany nemovitosti

Název

pam. rezervace - budova, pozemek v památkové rezervaci  
 nemovitá kulturní památka

### Seznam BPEJ

Parcela nemá evidované BPEJ.

### Omezení vlastnického práva

Typ

Předkupní právo

### Jiné zápisy

Nejsou evidovány žádné jiné zápisy.

Rízení v rámci kterých byl k nemovitosti zapsán cenový úřad

Nemovitost je v územním obvodu, kde státní správu katastru nemovitostí ČR vykonává [Katastrální úřad pro hlavní město Prahu, Katastrální pracoviště Praha](#)

**Výpis**

z obchodního rejstříku, vedeného  
Městským soudem v Praze  
oddíl C, vložka 282621

**Datum vzniku a zápisu:**

26. září 2017

**Spisová značka:**

C 282621 vedená u Městského soudu v Praze

**Obchodní firma:**

[REDACTED]

**Sídlo:**

[REDACTED]

**Identifikační číslo:**

[REDACTED]

**Právní forma:**

Společnost s ručením omezeným

**Předmět podnikání:**výroba, obchod a služby neuvedené v přílohách 1 až 3 živnostenského zákona  
prodej kvasného lihu, konzumního lihu a lihovin**Statutární orgán:**

jednatel:

[REDACTED]

jednatel:

[REDACTED]

**Počet členů:**

2

**Způsob jednání:**

Jednatelé jednají za společnost každý samostatně

**Společníci:**

Společník:

[REDACTED]

**Podíl:**

Vklad: 5 000,- Kč

Splaceno: 100%

Obchodní podíl: 50%

**Společník:**

[REDACTED]

**Podíl:**

**Výpis**

z obchodního rejstříku, vedeného  
Městským soudem v Praze  
oddíl H, vložka 1445

**Datum vzniku a zápisu:**

11. července 2014

**Spisová značka:**

H 1445 vedená u Městského soudu v Praze

**Obchodní firma:**

[REDACTED]

**Sídlo:**

[REDACTED]

**Identifikační číslo:**

[REDACTED]

**Právní forma:**

Evropská společnost

**Předmět podnikání:**

výroba, obchod a služby neuvedené v přílohách 1 až 3 živnostenského zákona

**Předmět činnosti:**

pronájem nemovitosti, bytů a nebytových prostor

**Statutární ředitel:**

statutární ředitel:

[REDACTED]

**Počet členů:**

1

**Způsob jednání:**

Statutární ředitel zastupuje společnost samostatně.

**Správní rada:**

člen správní rady:

[REDACTED]

**Počet členů:**

1

**Akcie:**

100 ks akcie na jméno v listinné podobě ve jmenovité hodnotě 32 964,- Kč

jmenovitá hodnota akcií v EUR: 1.200,- EUR

**Základní kapitál:**

3 296 400,- Kč

Splaceno: 100%

(základní kapitál v EUR: 120.000,- EUR)

**Tento výpis je neprodejný a byl pořízen na Internetu (<http://www.justice.cz>).**

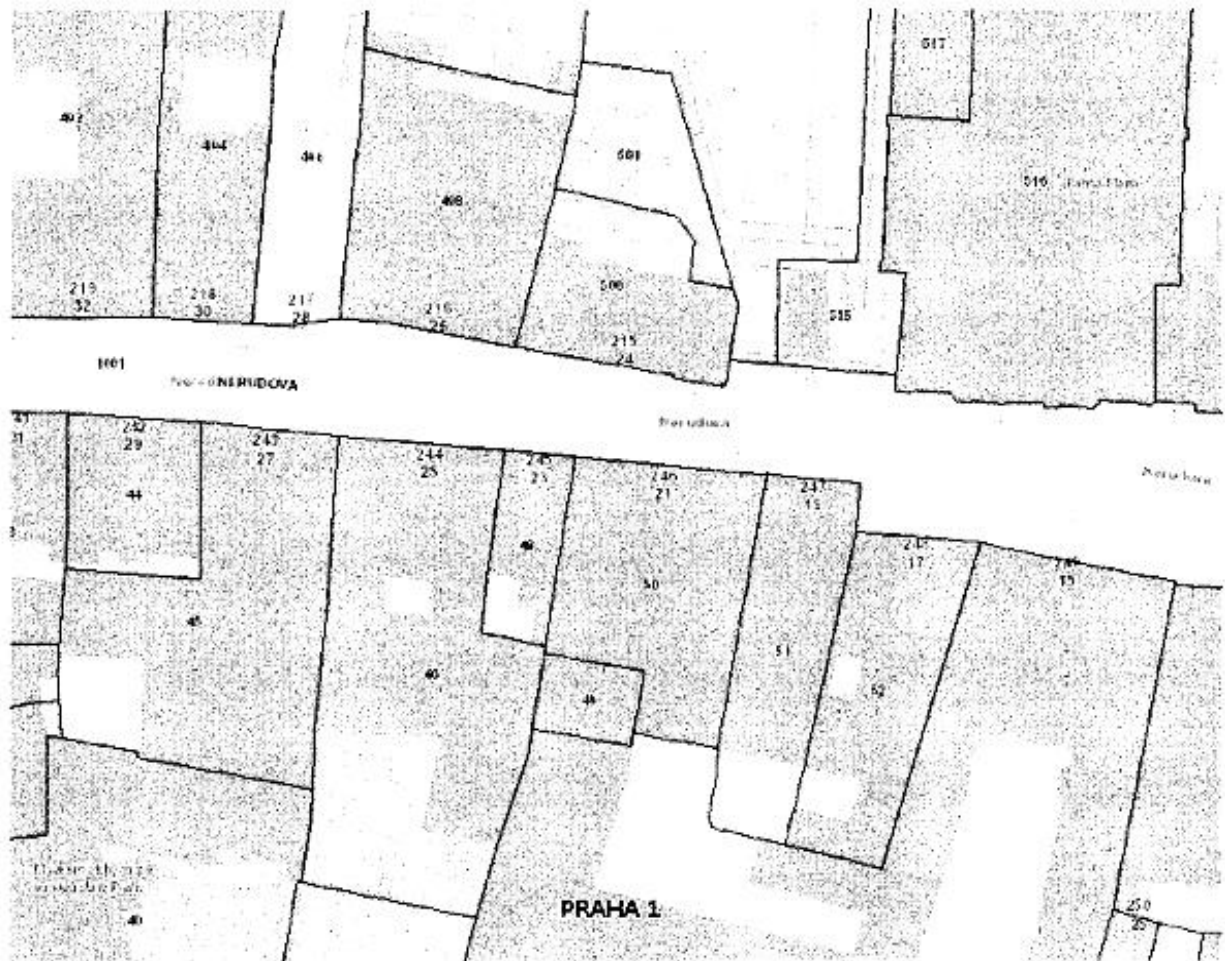
Dne: 19.8.2019 14:38

Údaje platné ke dni 19.8.2019 05:42



Nerudova 217/28

<b>Souhrnné údaje</b>	
<i>umístění domu</i>	Nerudova
<i>katastrální území</i>	Malá Strana
<i>parc.č.</i>	496
<i>č.p. / č.oz.</i>	Nerudova 217/28
<i>číslo Listu vlastnictví KN</i>	133
<i>vlastník domu</i>	[REDACTED]
<i>popis objektu</i>	čtyřpatrový starší objekt
<i>způsob využití dle KN</i>	objekt k bydlení
<i>současné využití</i>	v přízemí café bar Arcadia, dále v objektu hotel U Zlatého kola
<i>nájemce obchodních ploch, sídlo</i>	[REDACTED]
<i>sortiment prodeje či služeb</i>	kavárna
<i>rozsah obchodních ploch</i>	70 m <sup>2</sup>
<i>otevírací doba</i>	Po-Ne 7-19h
<i>poznámka</i>	nemovitá kulturní památka



Nerudova 217/28



**Informace o pozemku**

Parcelní číslo: 496/2  
 Obec: Praha 15547821/2  
 Katastrální území: Malá Strana (222092)  
 Číslo LV: 133  
 Výměra (m<sup>2</sup>): 236  
 Typ parcely: Parcela katastru nemovitostí  
 Mapový list: DKM  
 Určení výměry: Graficky nebo v digitalizované mapě  
 Druh pozemku: zastavěná plocha a nádvoří

**Součástí je stavba**

Budova s číslem popisným: Malá Strana (4921211/2) č. p. 217; objekt k bydlení  
 Stavba stojí na pozemku: p. č. 496  
 Stavební objekt: č. p. 217/2  
 Ulice: Nerudova/2  
 Adresní místo: Nerudova 217/2/2

**Vlastníci, jiní oprávnění**

Vlastnické právo

Podíl

**Způsob ochrany nemovitosti**

Název

pam. rezervace - budova, pozemek v památkové rezervaci  
 nemovitá kulturní památka

**Seznam BPEJ**

Parcela nemá evidované BPEJ.

**Omezení vlastnického práva**

Nejsou evidována žádná omezení.

**Jiné zápisy**

Nejsou evidovány žádné jiné zápisy.

Řízení, v rámci kterých byl k nemovitosti zapsán cenový údaj

Nemovitost je v územním obvodu, kde státní správu katastru nemovitostí ČR vykonává Katastrální úřad pro hlavní město Prahu, Katastrální pracoviště Praha/2

Zobrazené údaje mají informativní charakter. Platnost k 19.08.2019 13:00:00.

**Výpis**

z obchodního rejstříku, vedeného  
Městským soudem v Praze  
oddíl C, vložka 58321

**Datum vzniku a zápisu:**

16. března 1998

**Spisová značka:**

C 58321 vedená u Městského soudu v Praze

**Obchodní firma:**

[REDACTED]

**Sídlo:**

[REDACTED]

**Identifikační číslo:**

[REDACTED]

**Právní forma:**

Společnost s ručením omezeným

**Předmět podnikání:**

pronájem nemovitostí a bytových i nebytových prostor

hostinská činnost

provádění staveb, jejich změn a odstraňování

výroba, obchod a služby neuvedené v přílohách 1 až 3 živnostenského zákona

prodej kvasného lihu, konzumního lihu a lihovin

**Statutární orgán:****Jednatel:**

[REDACTED]

**Počet členů:**

1

**Způsob jednání:**

Společnost zastupuje jednatel samostatně.

**Společníci:****Společník:**

[REDACTED]

**Podíl:**

Vklad: 50 000,- Kč

Splaceno: 100%

Obchodní podíl: 50%

Druh podílu: základní

**Společník:**

[REDACTED]

**Podíl:**

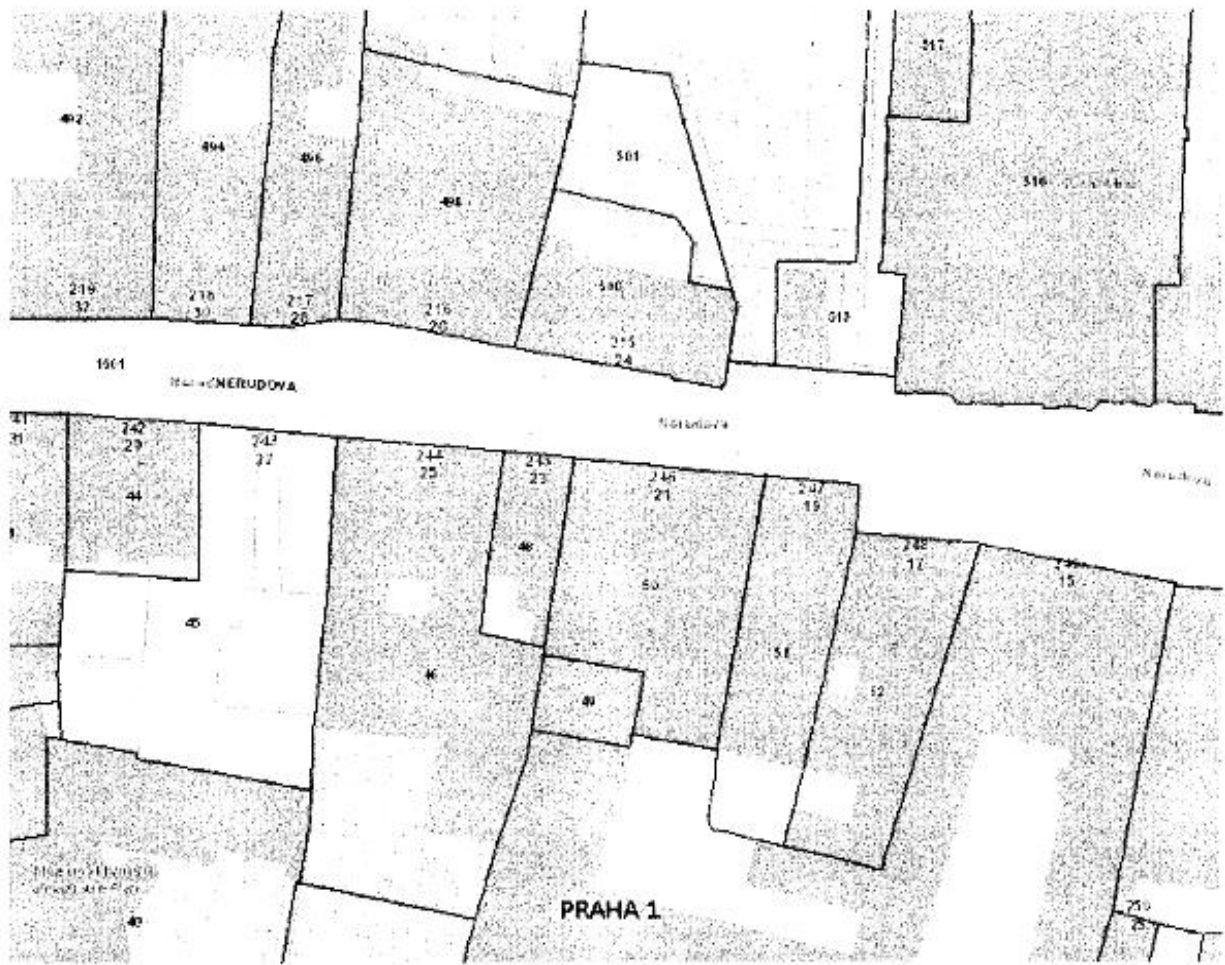
Vklad: 50 000,- Kč

Splaceno: 100%



Nerudova 243/27

<b>Souhrnné údaje</b>	
<i>umístění domu</i>	Nerudova
<i>katastrální území</i>	Malá Strana
<i>parc.č.</i>	45
<i>č.p. / č.or.</i>	Nerudova 243/27
<i>číslo Listu vlastnictví KN</i>	384
<i>vlastník domu</i>	[REDACTED]
<i>popis objektu</i>	třípatrový starší objekt
<i>způsob využití dle KN</i>	objekt k bydlení
<i>současné využití</i>	v přízemí prodejna uměleckých předmětů a kavárna Designum Café, dále v objektu hotel Golden Key
	[REDACTED]
	sklo, šperky, porcelán
<i>nájemce obchodních ploch, sídlo</i>	35 m <sup>2</sup>
<i>sortiment prodeje či služeb</i>	Po-Ne 10-18h
<i>rozsah obchodních ploch</i>	[REDACTED]
<i>otevřací doba</i>	kavárna
	35 m <sup>2</sup>
	Po-Ne 10-18h
<i>poznámka</i>	nemovitá kulturní památka



Nerudova 243/27

**Informace o pozemku**

Parcelní číslo: 45#  
 Obec: Praha (2534782)#  
 Katastrální území: Malá Strana (722091)  
 Číslo LV: 384  
 Výměra [m<sup>2</sup>]: 564  
 Typ parcely: Parcela katastru nemovitosti  
 Mapový list: DKM  
 Určení výměry: Graficky nebo v digitalizované mapě  
 Druh pozemku: zastavěná plocha a nádvoří

**Součástí je stavba**

Budova s číslem popisným: Malá Strana (259121)#, č. p. 243; objekt k bydlení  
 Stavba stojí na pozemku: p. č. 45  
 Stavební objekt: č. p. 243#  
 Ulice: Nesudova#  
 Adresní místo: Nesudova 243/27#

**Vlastníci, jiní oprávnění**

Vlastnické právo

Pochl

**Způsob ochrany nemovitosti**

Název

pam. rezervace - budova, pozemek v památkové rezervaci  
 nemovitá kulturní památka

**Seznam BPEJ**

Parcela nemá evidované BPEJ.

**Omezení vlastnického práva**

Typ

Předkupní právo

Zástavní právo směnité

**Jiné zápisy**

Nejsou evidovány žádné jiné zápisy.

Řízení v rámci kterých byl k nemovitosti zapsán cenový řídicí

**Výpis**

z obchodního rejstříku, vedeného  
Městským soudem v Praze  
oddíl B, vložka 15745

**Datum vzniku a zápisu:**

25. listopadu 2009

**Spisová značka:**

B 15745 vedená u Městského soudu v Praze

**Obchodní firma:**

[REDACTED]

**Sídlo:**

[REDACTED]

**Identifikační číslo:**

[REDACTED]

**Právní forma:**

Akciová společnost

**Předmět podnikání:**

výroba, obchod a služby neuvedené v přílohách 1 až 3 živnostenského zákona

**Předmět činnosti:**

pronájem nemovitosti, bytů a nebytových prostor

**Statutární orgán - představenstvo:**

člen představenstva:

[REDACTED]

člen představenstva:

[REDACTED]

**Způsob jednání:**

Jménem společnosti jedná představenstvo, a to tak, že za představenstvo jedná každý člen představenstva samostatně.

**Dozorčí rada:**

člen:

[REDACTED]

člen:

[REDACTED]

člen:

[REDACTED]

**Výpis**

z obchodního rejstříku, vedeného  
Městským soudem v Praze  
oddíl C, vložka 184859

**Datum vzniku a zápisu:**

4. října 2011

**Spisová značka:**

C 184859 vedená u Městského soudu v Praze

**Obchodní firma:**

[REDACTED]

**Sídlo:**

[REDACTED]

**Identifikační číslo:**

[REDACTED]

**Právní forma:**

Společnost s ručením omezeným

**Předmět podnikání:**výroba, obchod a služby neuvedené v přílohách 1 až 3 živnostenského zákona  
hostinská činnost**Statutární orgán:**

jednatel:

[REDACTED]

jednatel:

[REDACTED]

**Počet členů:**

2

**Způsob jednání:**

Každý jednatel je oprávněn jednat a podepisovat ve všech věcech samostatně kromě následujících případů, ve kterých se vyžaduje společné jednání obou jednatelů: vystavení a avalování směnec; zcizování nemovitosti; převod jmění společnosti přesahující 100.000,- Kč; uzavírání smluv na jejichž základě společnost vznikne závazek přesahující 200.000,- Kč.

**Společníci:****Společník:**

[REDACTED]

**Podíl:**

Vklad: 100 000,- Kč

Splaceno: 100%

Obchodní podíl: 50 %

Druh podílu: základní

Kmenový list: nebyl vydán

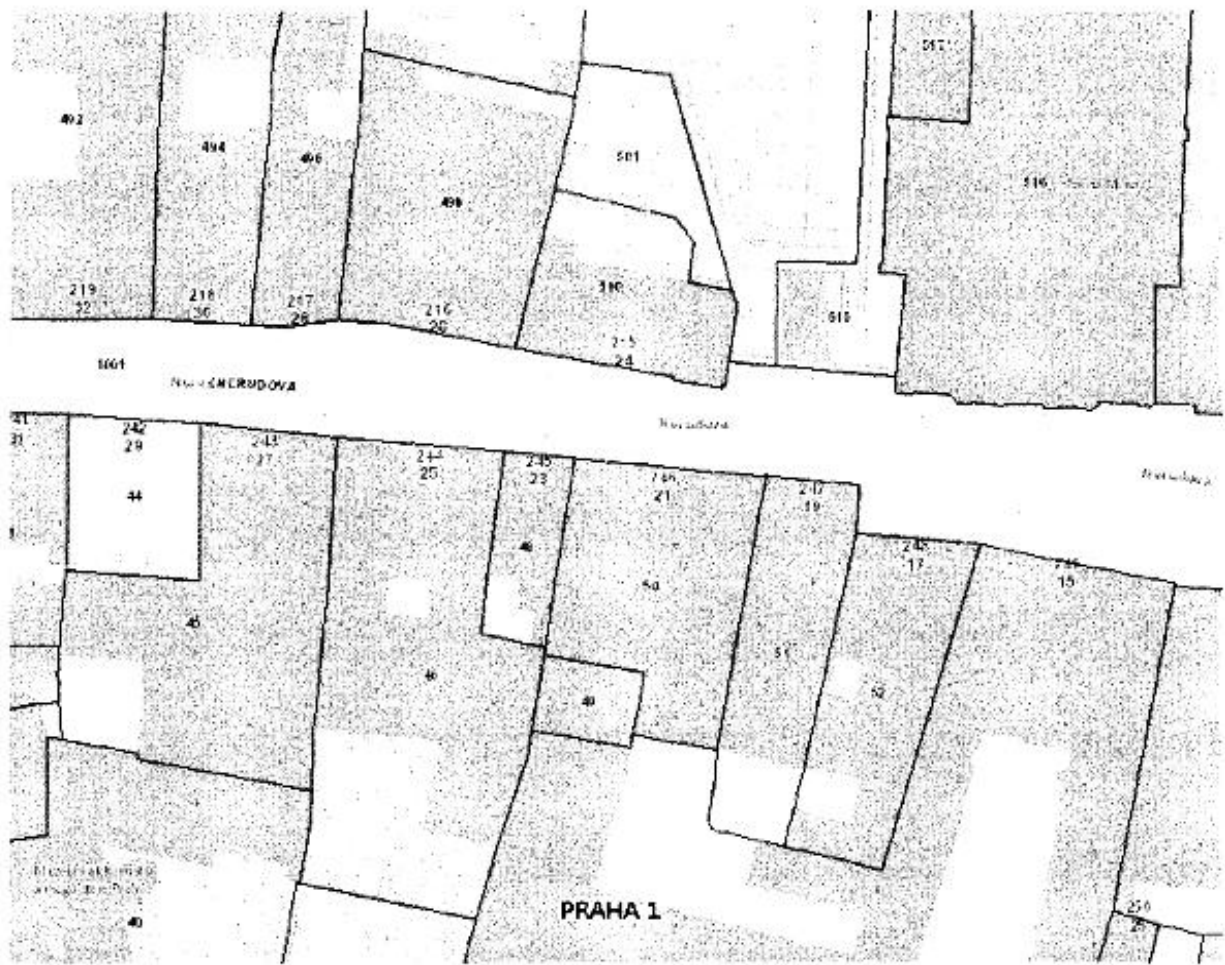
**Společník:**





## Nerudova 242/29

<b>Souhrnné údaje</b>	
<i>umístění domu</i>	Nerudova
<i>katastrální území</i>	Malá Strana
<i>parc.č.</i>	44
<i>č.p. / č. or.</i>	Nerudova 242/29
<i>číslo Listu vlastnictví KN</i>	316
<i>vlastník domu</i>	[REDACTED]
<i>popis objektu</i>	čtyřpatrový starší objekt
<i>způsob využití dle KN</i>	objekt k bydlení
<i>současné využití</i>	v přízemí restaurace U Bonaparta, dále v objektu bytové plochy – aktuálně prázdné
<i>nájemce obchodních ploch, sídlo</i>	[REDACTED]
<i>sortiment prodeje či služeb</i>	restaurace – česká kuchyně
<i>rozsah obchodních ploch</i>	100 m <sup>2</sup>
<i>otevírací doba</i>	Po-Ne 11-21h
<i>poznámka</i>	nemovitá kulturní památka



Nerudova 242/29

**Informace o pozemku**

Parcelní číslo: [44](#)  
 Obec: [Praha 15 \(4782\)](#)  
 Katastrální území: [Město Střana \(722093\)](#)  
 Číslo LV: [316](#)  
 Výměra [m<sup>2</sup>]: [169](#)  
 Typ parcely: [Parcely katastru nemovitostí](#)  
 Mapový list: [DKM](#)  
 Určení výměry: [Graficky nebo v digitalizované mapě](#)  
 Druh pozemku: [zastavěná plocha a nádvoří](#)

**Součástí je stavba**

Budova s číslem popisným: [Město Střana \(490125\)](#); č. p. 242; objekt k bydlení  
 Stavba stojí na pozemku: [p. č. 44](#)  
 Stavební objekt: [č. p. 242](#)  
 Ulice: [Nemidova](#)  
 Adresní místo: [Nemidova, 242/29](#)

**Vlastníci, jiní oprávnění**

Vlastnické právo

Podíl

**Způsob ochrany nemovitosti**

Název

pam. rezervace - budova, pozemek v památkové rezervaci  
 nemovitá kulturní památka

**Seznam BPEJ**

Parcely nemá evidované BPEJ.

**Omezení vlastnického práva**

Nesou evidována žádná omezení.

**Jiné zápisy**

Nesou evidovány žádné jiné zápisy.

Řízení, v rámci kterých byl k nemovitosti zapsán cenový údaj

Nemovitost je v územním obvodu, kde státní správu katastru nemovitostí ČR vykonává [Katastrální úřad úřad hlavního města Prahy, Katastrální pracoviště Praha](#)

Zobrazené údaje mají informativní charakter. Platnost k 20.08.2019 09:00:00.

**Výpis**

z obchodního rejstříku, vedeného  
Městským soudem v Praze  
oddíl C, vložka 13590

**Datum vzniku a zápisu:**

14. října 1992

**Spisová značka:**

C 13590 vedená u Městského soudu v Praze

**Obchodní firma:****Sídlo:****Identifikační číslo:****Právní forma:**

Společnost s ručením omezeným

**Předmět podnikání:**

hostinská činnost

výroba, obchod a služby neuvedené v přílohách 1 až 3 živnostenského zákona  
prodej kvasného lihu, konzumního lihu a lihovin

**Statutární orgán:****Jednatel:****Jednatel:****Způsob jednání:**

Společnost má dva jednatele, přičemž každý jednatel jedná za společnost samostatně.

**Společníci:****Společník:****Podíl:**

Vklad: 34 000,- Kč

Splaceno: 100%

Obchodní podíl: 1/3

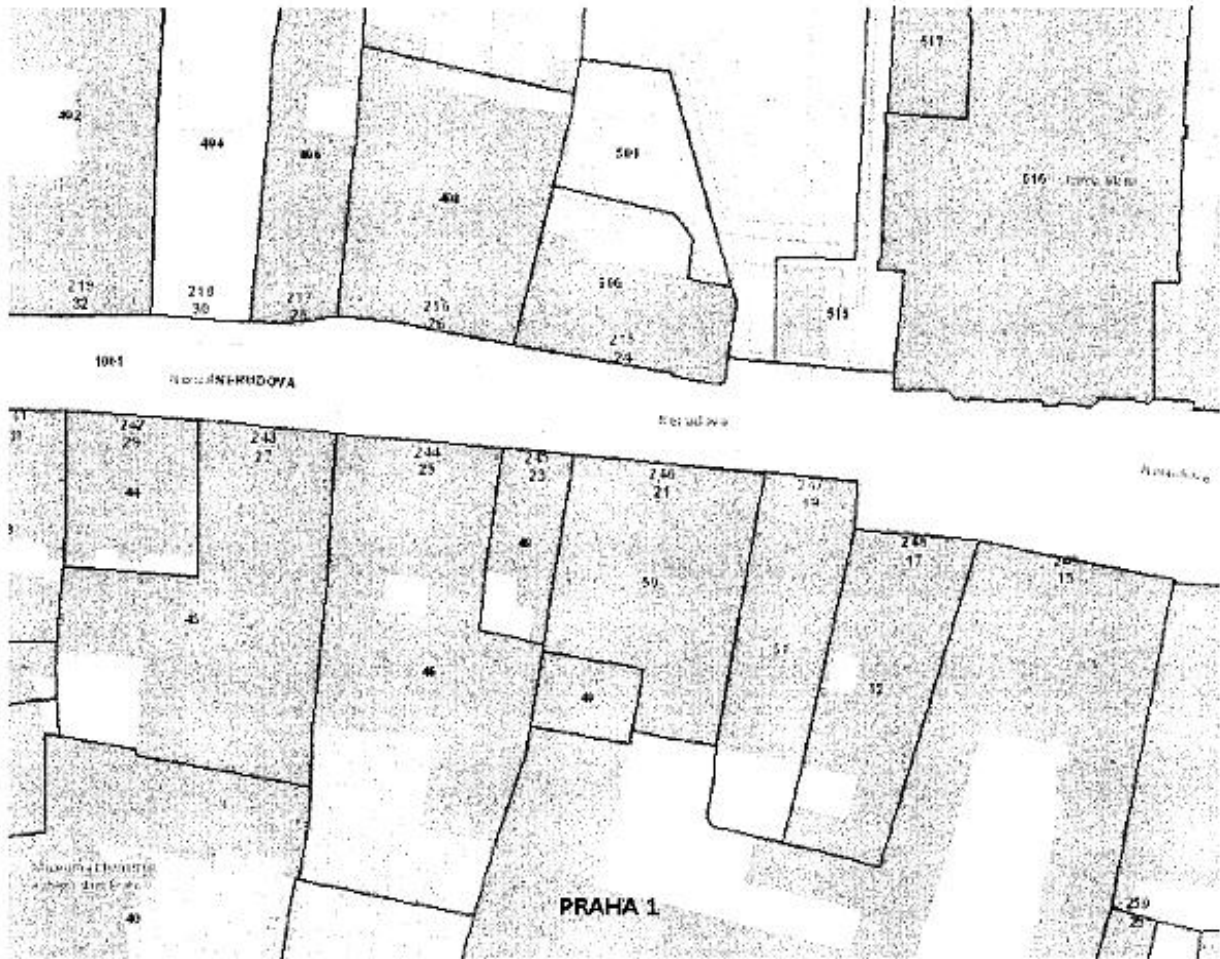
**Společník:****Podíl:**

Vklad: 34 000,- Kč



Nerudova 218/30

<b>Souhrnné údaje</b>	
<i>umístění domu</i>	Nerudova
<i>katastrální území</i>	Malá Strana
<i>pare.č.</i>	494
<i>č.p. / č.or.</i>	Nerudova 218/30
<i>číslo Listu vlastnictví KN</i>	671
<i>vlastník domu</i>	větší počet fyzických a právnických osob a hl.m. Praha (svěřená správa MČ Praha 1)
<i>popis objektu</i>	třípatrový starší objekt
<i>způsob využití dle KN</i>	bytový dům
<i>současné využití</i>	v objektu jsou bytové plochy
<i>nájemce obchodních ploch, sídlo</i>	nejsou obchodní plochy
<i>sortiment prodeje či služeb</i>	
<i>rozsah obchodních ploch</i>	
<i>otevírací doba</i>	
<i>poznámka</i>	nemovitá kulturní památka

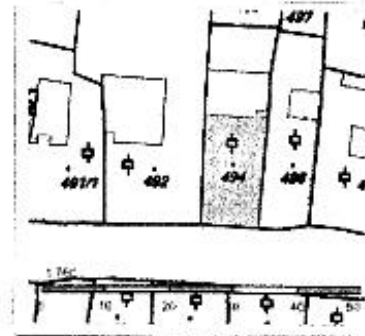


Nerudova 218/30



**Informace o stavbě**

Stavba: č. p. 218  
 Obec: Praha 1554/7621e  
 Část obce: Mala Strana M901231e  
 Katastrální území: Mala Strana 1722091  
 Číslo LV: 671  
 Stavba stojí na pozemku: p. č. 494  
 Typ stavby: budova s číslem popisným  
 Způsob využití: bytový dům



**Vymezené jednotky**

218/1, 218/2, 218/3, 218/4, 218/5, 218/6, 218/7, 218/8, 218/9, 218/10

Informace z RÚIAN

**Vlastníci, jiní oprávnění**

Vlastnické právo	Podíl
[REDACTED]	493/7307
[REDACTED]	827/14614
[REDACTED]	376/7307
[REDACTED]	459/7307
[REDACTED]	3895/14614
[REDACTED]	1185/7307
[REDACTED]	749/7307
[REDACTED]	1291/7307
[REDACTED]	453/7307
[REDACTED]	Podíl
[REDACTED]	376/7307

**Způsob ochrany nemovitosti**

Název  
 pam. rezervace - budova, pozemek v památkové rezervaci  
 nemovitá kulturní památka

**Omezení vlastnického práva**

Typ  
 Upozornění: Omezení a jiné zápisy vztahující se ke spoluvlastníkům se zobrazují u příslušných jednotek



Nerudova 219/32

<b>Souhrnné údaje</b>	
<i>umístění domu</i>	Nerudova
<i>katastrální území</i>	Malá Strana
<i>parc.č.</i>	492
<i>č.p. / č.or.</i>	Nerudova 219/32
<i>číslo Listu vlastnictví KN</i>	347
<i>vlastník domu</i>	[REDACTED]
<i>popis objektu</i>	třípatrový starší objekt
<i>způsob využití dle KN</i>	objekt k bydlení
<i>současné využití</i>	v přízemí prodejna suvenýrů, v průchodu prodejní pasáž s obrazy, ve dvoře kavárna Kaférna, dále jsou v objektu bytové plochy
<i>nájemce obchodních ploch, sídlo</i>	[REDACTED] suvenýry, dárky 60 m <sup>2</sup> Po-Ne 9-19h
<i>sortiment prodeje či služeb</i>	obrazy
<i>rozsah obchodních ploch</i>	50 m <sup>2</sup>
<i>otevřací doba</i>	Po-Ne 11-19h [REDACTED]
	kavárna 60 m <sup>2</sup> St-Ne 10-18h
<i>poznámka</i>	nemovitá kulturní památka



Nerudova 219/32

**Informace o pozemku**

Parcelní číslo: 492#  
 Obec: Praha 16547821#  
 Katastrální území: Malá Strana 17209311  
 Číslo LV: 347  
 Výměra [m<sup>2</sup>]: 585  
 Typ parcely: Parcela katastru nemovitostí  
 Mapový list: DKM  
 Určení výměry: Graficky nebo v digitalizované mapě  
 Druh pozemku: zastavěná plocha a nádvoří

**Součástí je stavba**

Budova s číslem popisným: Malá Strana 14901211#; č. p. 219; objekt k bydlení  
 Stavba stojí na pozemku: p. č. 392  
 Stavební objekt: č. p. 219#  
 Ulice: Neudčova#  
 Adresní místo: Neudčova 219/32#

**Vlastníci, jiní oprávnění**

Vlastnické právo

Podíl:

**Způsob ochrany nemovitosti**

Název

pam. rezervace - budova, pozemek v památkové rezervaci  
 nemovitá kulturní památka

**Seznam BPEJ**

Parcela nemá evidované BPEJ

**Omezení vlastnického práva**

Nejsou evidována žádná omezení.

**Jiné zápisy**

Nejsou evidovány žádné jiné zápisy.

Rizici, v rámci kterých byl k nemovitosti zapsán cenový údaj

Nemovitost je v územním obvodu, kde státní správu katastru nemovitostí ČR vykonává Katastrální úřad pro hlášci  
 město Praha, Katastrální pracoviště Praha#

Zobrazené údaje mají informativní charakter. Platnost k 20.08.2019 13:00:00.

**Výpis**

z obchodního rejstříku, vedeného  
Městským soudem v Praze  
oddíl C, vložka 55163

**Datum vzniku a zápisu:**

20. října 1997

**Spisová značka:**

C 55163 vedená u Městského soudu v Praze

**Obchodní firma:**

[REDAKCE]

**Sídlo:**

[REDAKCE]

**Identifikační číslo:**

[REDAKCE]

**Právní forma:**

Společnost s ručením omezeným

**Předmět podnikání:**

Výroba textilního zboží.

Koupě zboží za účelem jeho dalšího prodeje a prodej.

Návrhářskou, designérskou a aranžerskou činnost

Malobchod provozovaný mimo řádné provozovny

Kopírovací práce

**Předmět činnosti:**

Reklamní činnost a marketing

Grafické práce a kresličské práce

Zprostředkování obchodu a služeb

**Statutární orgán:**

jednatel:

[REDAKCE]

**Počet členů:**

1

**Způsob jednání:**

Způsob jednání za společnost:

Každý jednatel jedná za společnost samostatně.

Podepisování za společnost se děje tak, že k napsanému nebo  
natištěnému názvu společnosti připojí svůj podpis jednatel.**Společníci:**

Společník:

[REDAKCE]

**Podíl:**

Vklad: 100 000,- Kč

Splaceno: 100%

Obchodní podíl: 100%

[Úvodní stránka](#) > [Vyhledání subjektu](#) > [Seznam subjektů](#) > Údaje subjektu

### Údaje z veřejné části Živnostenského rejstříku

Platnost k 20.08.2019 13:59:17

#### Subjekt

Jméno a příjmení:

Datum narození:

Občanství:

Adresa sídla:

Identifikační číslo osoby:

#### Živnostenská oprávnění

Živnostenské oprávnění č. 1:

Předmět podnikání:

**Výroba, obchod a služby neuvedené v přílohách 1 až 3 živnostenského zákona**

Obory činnosti:

**Velkoobchod a maloobchod**

Druh živnosti:

**Omládací volná**

Vznik oprávnění:

**01.05.2004**

Doba platnosti oprávnění:

**na dobu neurčitou**

#### Provozovny k předmětu podnikání číslo

**1. Výroba, obchod a služby neuvedené v přílohách 1 až 3 živnostenského zákona:**

*Obor činnosti: Velkoobchod a maloobchod*

Umístění:

**v průjezdu domu**

Adresa:

**Nerudova 219/32, 118 00, Praha 1 - Malá Strana**

Identifikační číslo

provozovny:

**1008852325**

Zahájení provozování dne:

**17.04.2013**

Úřad příslušný podle §71 odst.2 živnostenského zákona: Městský úřad Jaroměř

1

Tento výpis je neprodejný a byl pořízen prostřednictvím internetu dne 20.08.2019.

**Výpis**

z obchodního rejstříku, vedeného  
Městským soudem v Praze  
oddíl C, vložka 221625

**Datum vzniku a zápisu:**

7. února 2014

**Spisová značka:**

C 221625 vedená u Městského soudu v Praze

**Obchodní firma:**

[REDACTED]

**Sídlo:**

[REDACTED]

**Identifikační číslo:**

[REDACTED]

**Právní forma:**

Společnost s ručením omezeným

**Předmět podnikání:**

hostinská činnost

výroba, obchod a služby neuvedené v přílohách 1 až 3 živnostenského zákona

**Předmět činnosti:**

pronájem nemovitosti, bytů a nebytových prostor

**Statutární orgán:**

jednatel:

[REDACTED]

**Způsob jednání:**

Jednatel zastupuje společnost samostatně.

**Společníci:**

Společník:

[REDACTED]

**Podíl:**

Vklad: 1 000,- Kč

Splaceno: 100%

Obchodní podíl: 100%

**Základní kapitál:**

1 000,- Kč

**Ostatní skutečnosti:**

Počet členů statutárního orgánu: 1

**Tento výpis je neprodejný a byl pořízen na Internetu (<http://www.justice.cz>).**



Dne: 20.8.2019 14:02

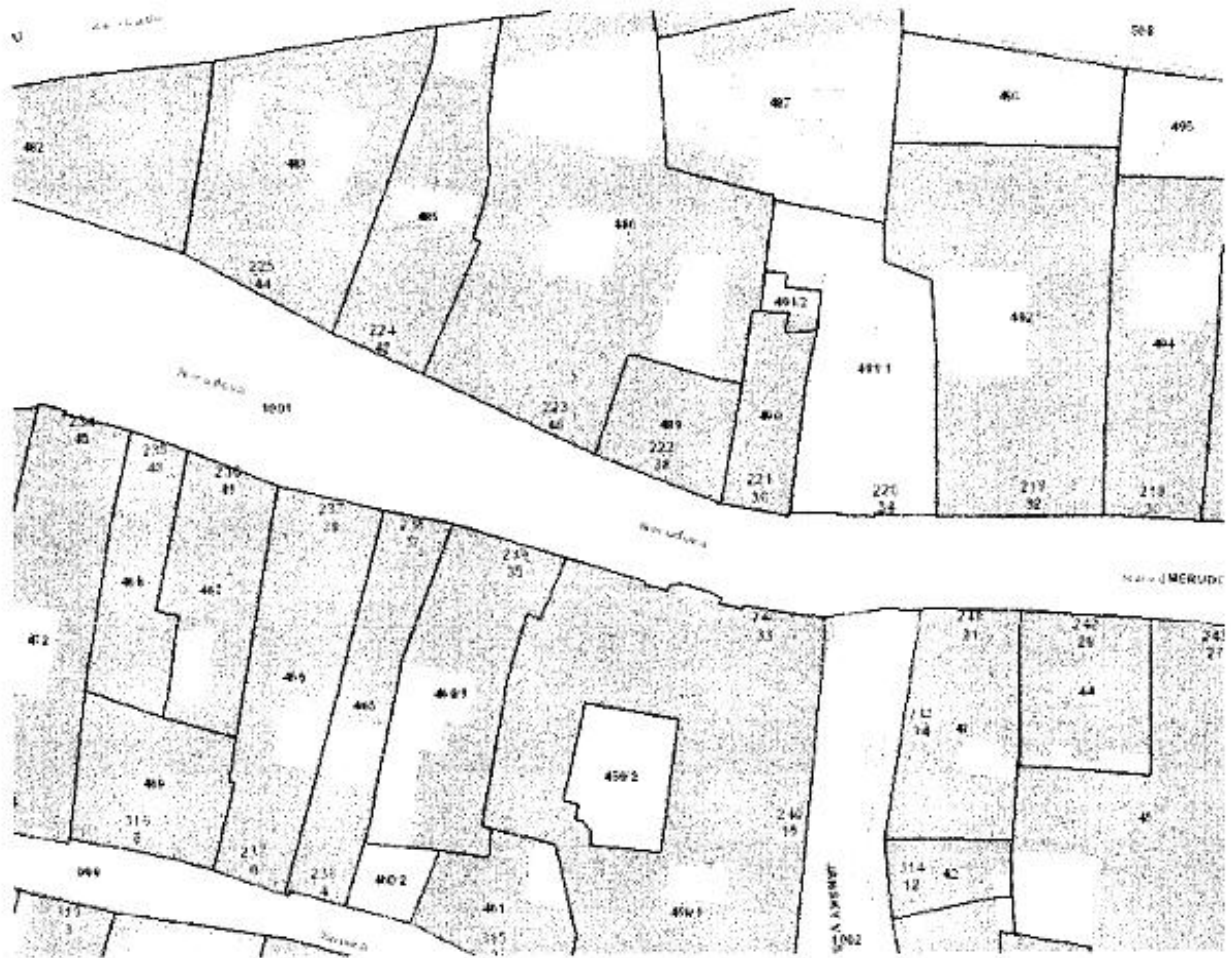
Údaje platné ke dni 20.8.2019 03:36





Nerudova 220/34

<b>Souhrnné údaje</b>	
<i>umístění domu</i>	Nerudova
<i>katastrální území</i>	Malá Strana
<i>parc.č.</i>	491/1
<i>č.p. / č.ort.</i>	Nerudova 220/34
<i>číslo Listu vlastnické KN</i>	428
<i>vlastník domu</i>	
<i>popis objektu</i>	třípatrový starší objekt
<i>způsob využití dle KN</i>	objekt k bydlení
<i>současné využití</i>	v přízemí a na dvoře restaurace U Zlaté podkovy, dále je v objektu ubytování v apartmánech
<i>nájemce obchodních ploch, sídlo</i>	
<i>sortiment prodeje či služeb</i>	česká kuchyně
<i>rozsah obchodních ploch</i>	100 m <sup>2</sup> + 50 m <sup>2</sup> na dvoře
<i>otevírací doba</i>	Po-Ne 9-21h
<i>poznámka</i>	nemovitá kulturní památka



Nerudova 220/34

### Informace o pozemku

Parcelní číslo: 493/12  
 Obec: Praha 1554/8212  
 Katastrální území: Malá Strana 1720691  
 Číslo LV: 928  
 Výměra [m<sup>2</sup>]: 325  
 Typ parcely: Parcela katastru nemovitostí  
 Mapový list: DKM  
 Určení výměry: Graficky nebo v digitalizované mapě  
 Druh pozemku: zastavěná plocha a nádvoří



### Součástí je stavba

Budova s číslem popisným: Malá Strana 14901212; č. p. 220; objekt k bydlení  
 Stavba stojí na pozemku: p. č. 991/1  
 Stavební objekt: č. p. 2202  
 Ulice: Nerudova2  
 Adresní místo: Nerudova 220/342

### Vlastníci, jiní oprávnění

Vlastnické právo	Podíl
[REDACTED]	1/2
[REDACTED]	1/2

### Způsob ochrany nemovitosti

Název  
 pam. rezervace - budova, pozemek v památkové rezervaci  
 nemovitá kulturní památka

### Seznam BPEJ

Parcela nemá evidované BPEJ

### Omezení vlastnického práva

Typ  
 Vecné břemeno užívání

### Jiné zápisy

Nejsou evidovány žádné jiné zápisy.

Rizici, v rámci kterých byl k nemovitosti zapsán cenový útlaz

**Výpis**

z obchodního rejstříku, vedeného  
Městským soudem v Praze  
oddíl C, vložka 61791

**Datum vzniku a zápisu:**

11. září 1998

**Spisová značka:**

C 61791 vedená u Městského soudu v Praze

**Obchodní firma:**

[REDACTED]

**Sídlo:**

[REDACTED]

**Identifikační číslo:**

[REDACTED]

**Právní forma:**

Společnost s ručením omezeným

**Předmět podnikání:**

hostinská činnost

výroba, obchod a služby neuvedené v přílohách 1 až 3 živnostenského zákona

činnost účetních poradců, vedení účetnictví, vedení daňové evidence

prodej kvasného lihu, konzumního lihu a lihovin

ostraha majetku a osob

**Statutární orgán:**

jednatel:

[REDACTED]

**Způsob jednání:**

Jednatel zastupuje společnost samostatně.

**Společníci:**

Společník:

[REDACTED]

**Podíl:**

Vklad: 102 000,- Kč

Splaceno: 100%

Obchodní podíl: 100%

Druh podílu: základní

Kmenový list: společnost nevydává

**Základní kapitál:**




102 000,- Kč

**Ostatní skutečnosti:**

Obchodní korporace se podřídila zákonu jako celku postupem podle § 777 odst. 5 zákona č.  
90/2012 Sb., o obchodních společnostech a družstvech.



Nerudova 221/36

<b>Souhrnné údaje</b>	
<i>umístění domu</i>	Nerudova
<i>katastrální území</i>	Malá Strana
<i>parc.č.</i>	490
<i>č.p. / č.or.</i>	Nerudova 221/36
<i>číslo Listu vlastnictví KN</i>	291
<i>vlastník domu</i>	
<i>popis objektu</i>	čtyřpatrový starší objekt - Dům U Černé Matky Boží
<i>způsob využití dle KN</i>	objekt k bydlení
<i>současné využití</i>	v přízemí prodejna s výrobky z konopí Weed shop, dále je v objektu restaurace Vegans a ubytování v apartmánech
<i>nájemce obchodních ploch, sídlo</i>	 výrobky z konopí, potraviny, nápoje
<i>sortiment prodeje či služeb</i>	30 m <sup>2</sup> Po-Ne 10-21h
<i>rozsah obchodních ploch</i>	
<i>otevírací doba</i>	veganská kuchyně 100 m <sup>2</sup> Po-Ne 11.30-21.30h
<i>poznámka</i>	nemovitá kulturní památka



Nerudova 221/36



**Informace o pozemku**

Parcelní číslo: 4904  
 Obec: Praha 15547821e  
 Katastrální území: Malá Strana (227)911  
 Číslo tv: 291  
 Výměra [m<sup>2</sup>]: 104  
 Typ parcely: Parcela katastru nemovitosti  
 Měpový list: DKM  
 Určení výměry: Graficky nebo v digitalizované mapě  
 Druh pozemku: zastavěná plocha a nádvoří

**Součástí je stavba**

Budova s číslem popisným: Malá Strana (4901)211e, č. p. 221: objekt k bydlení  
 Stavba stojí na pozemku: p. č. 490  
 Stavební objekt: č. p. 221e  
 Ulice: Nerudovae  
 Adresní místa: Nerudova 221/36e

**Vlastníci, jini oprávnění**

Vlastnické právo	Podíl
[REDACTED]	1/2
[REDACTED]	1/4
[REDACTED]	1/4

**Způsob ochrany nemovitosti**

Název  
 pam. rezervace - budova, pozemek v památkové rezervaci  
 nemovitá kulturní památka

**Seznam BPEJ**

Parcela nemá evidované BPEJ.

**Omezení vlastnického práva**

Nejsou evidována žádná omezení.

**Jiné zápisy**

Nejsou evidovány žádné jiné zápisy.

Řízení, v rámci kterých byl k nemovitosti zapsán cenový údaj

**Výpis**

z obchodního rejstříku, vedeného  
Městským soudem v Praze  
oddíl C, vložka 288824

**Datum vzniku a zápisu:**

19. ledna 2018

**Spisová značka:**

C 288824 vedená u Městského soudu v Praze

**Obchodní firma:**

[REDAKCE]

**Sídlo:**

[REDAKCE]

**Identifikační číslo:**

[REDAKCE]

**Právní forma:**

Společnost s ručením omezeným

**Předmět podnikání:**

Výroba, obchod a služby neuvedené v přílohách 1 až 3 živnostenského zákona

Prodej kvasného lihu, konzumního lihu a lihovin

**Statutární orgán:**

jednatel:

[REDAKCE]

**Počet členů:**

1

**Způsob jednání:**

Jednatel jedná za společnost samostatně.

**Společníci:**

Společník:

[REDAKCE]

**Podíl:**

Vklad: 10 000,- Kč

Splaceno: 100%

Obchodní podíl: 100%

**Základní kapitál:**

10 000,- Kč

Tento výpis je neprodejný a byl pořízen na Internetu (<http://www.iustice.cz>).

Dne: 21.8.2019 10:30

Údaje platné ke dni 21.8.2019 03:36

**Výpis**

z obchodního rejstříku, vedeného  
Městským soudem v Praze  
oddíl C, vložka 254992

**Datum vzniku a zápisu:**

9. března 2016

**Spisová značka:**

C 254992 vedená u Městského soudu v Praze

**Obchodní firma:**

[REDACTED]

**Sídlo:**

[REDACTED]

**Identifikační číslo:**

[REDACTED]

**Právní forma:**

Společnost s ručením omezeným

**Předmět podnikání:**

Výroba, obchod a služby neuvedené v přílohách 1 až 3 živnostenského zákona

**Předmět činnosti:**

Prodej kvasného lihu, konzumního lihu a lihovin

Hostinská činnost

**Statutární orgán:****Jednatel:**

[REDACTED]

**Jednatel:**

[REDACTED]

**Počet členů:**

2

**Způsob jednání:**

samostatně

**Společníci:****Společník:**

[REDACTED]

**Podíl:**

Vklad: 1 000,- Kč

Splaceno: 100%

Obchodní podíl: 10%

**Společník:**

[REDACTED]



Nerudova 241/31

<b>Souhrnné údaje</b>	
<i>umístění domu</i>	Nerudova / Jánský vršek
<i>katastrální území</i>	Malá Strana
<i>parc.č.</i>	43
<i>č.p. / č.or.</i>	č.p. 241 / Nerudova 31 / Jánský vršek 14
<i>číslo Listu vlastnictví KN</i>	396
<i>vlastník domu</i>	[REDACTED]
<i>popis objektu</i>	čtyřpatrový starší objekt
<i>způsob využití dle KN</i>	objekt k bydlení
<i>současné využití</i>	v přízemí prodejna suvenýrů, z ulice Jánský vršek restaurace U sedmi švábů, dále v objektu byty
<i>nájemce obchodních ploch, sídlo</i>	[REDACTED] smaltované výrobky a suvenýry
<i>sortiment prodeje či služeb</i>	30 m2 Po-Ne 10-19h
<i>rozsah obchodních ploch</i>	[REDACTED]
<i>otevírací doba</i>	česká kuchyně, středověká vystoupení 150 m2 Po-Ne 12-23h
<i>poznámka</i>	nemovitá kulturní památka



Nerudova 31 / Jánký vršek 14

**Informace o pozemku**

Parcelní číslo: 43#  
 Obec: Praha 15547821#  
 Katastrální území: Malá Strana (7220911)  
 Číslo LV: 396  
 Výměra (m<sup>2</sup>): 221  
 Typ parcely: Parcela katastru nemovitosti  
 Mapový list: DKM  
 Určení výměry: Graficky nebo v digitalizované mapě  
 Druh pozemku: zastavěná plocha a nádvoří

**Součástí je stavba**

Budova s číslem popisným: Malá Strana 14901211#; č. p. 241; objekt k bydlení  
 Stavba stojí na pozemku: p. č. 43  
 Stavební objekt: č. p. 241#  
 Ulice: Janský vršek#, Nerudova#  
 Adresní místa: Janský vršek 241/14#, Nerudova 241/31#

**Vlastníci, jiní oprávnění**

Vlastnické právo	Podíl
[REDACTED]	1/8
[REDACTED]	1/8
[REDACTED]	1/2
[REDACTED]	2/8

**Způsob ochrany nemovitosti**

Název  
 pam. rezervace - budova, pozemek v památkové rezervaci  
 nemovitá kulturní památka

**Seznam BPEJ**

Parcela nemá evidované BPEJ.

**Omezení vlastnického práva**

Nejsou evidována žádná omezení.

**Jiné zápisy**

Nejsou evidovány žádné jiné zápisy.

Řízení, v rámci kterých byl k nemovitosti zapsán cenový údaj

**Výpis**

z obchodního rejstříku, vedeného  
Městským soudem v Praze  
oddíl C, vložka 87856

**Datum vzniku a zápisu:**

15. května 2002

**Spisová značka:**

C 87856 vedená u Městského soudu v Praze

**Obchodní firma:**

[REDACTED]

**Sídlo:**

[REDACTED]

**Identifikační číslo:**

[REDACTED]

**Právní forma:**

Společnost s ručením omezeným

**Předmět podnikání:**

smaltérství

specializovaný maloobchod

**Statutární orgán:**

jednatel:

[REDACTED]

jednatel:

[REDACTED]

**Způsob jednání:**

Jednatel jedná jménem společnosti samostatně a za společnost  
podepisuje tak, že k její napsané nebo vytištěné obchodní firmě  
přilpoují svůj vlastnoruční podpis.

**Společníci:**

Společník:

[REDACTED]

**Podíl:**

Vklad: 100 000,- Kč

Splaceno: 100%

Obchodní podíl: 50%

**Společník:**

[REDACTED]

**Podíl:**

Vklad: 100 000,- Kč



[Úvodní stránka](#) » [Vyhledání subjektu](#) » [Seznam subjektů](#) » [Údaje subjektu](#)

### Údaje z veřejné části Živnostenského rejstříku

Platnost k 22.08.2019 10:02:43

#### Subjekt

Jméno a příjmení:

Datum narození:

Občanství:

Adresa sídla:

Identifikační číslo osoby:

#### Živnostenská oprávnění

##### Živnostenské oprávnění č. 1:

Předmět podnikání:

**Činnost účetních poradců, vedení účetnictví, vedení daňové evidence**

Druh živnosti:

**Ohlašovací vázaná**

Vznik oprávnění:

**30.01.2002**

Doba platnosti oprávnění:

**na dobu neurčitou**

##### Živnostenské oprávnění č. 2:

Předmět podnikání:

**Výroba, obchod a služby neuvedené v přílohách 1 až 3 živnostenského zákona**

Obory činnosti:

**Velkoobchod a maloobchod**

Druh živnosti:

**Ohlašovací volná**

Vznik oprávnění:

**02.03.1992**

Doba platnosti oprávnění:

**na dobu neurčitou**

##### Živnostenské oprávnění č. 3:

Předmět podnikání:

**Hostinská činnost**

Druh živnosti:

**Ohlašovací řemeslná**

Vznik oprávnění:

**12.10.2009**

Doba platnosti oprávnění:

**na dobu neurčitou**


Odpovědný zástupce:

Jméno a příjmení:

##### Živnostenské oprávnění č. 4:



Nerudova 240/33

<b>Souhrnné údaje</b>	
<i>umístění domu</i>	Nerudova / Jánský vršek
<i>katastrální území</i>	Malá Strana
<i>parc.č.</i>	459/1
<i>č.p. / č.ov.</i>	č.p. 240 / Nerudova 33 / Jánský vršek 15
<i>číslo Listu vlastnictví KN</i>	690
<i>vlastník domu</i>	větší počet fyzických a právnických osob a hl.m. Praha (svěřená správa MČ Praha 1)
<i>popis objektu</i>	tří a čtyřpatrový starší objekt - Bretfeldovský palác
<i>způsob využití dle KN</i>	bytový dům
<i>současné využití</i>	v přízemí prodejna potravin Žabka, dále v objektu byty
<i>nájemce obchodních ploch, sídlo</i>	
<i>sortiment prodeje či služeb</i>	potraviny, nápoje
<i>rozsah obchodních ploch</i>	60 m <sup>2</sup>
<i>otevírací doba</i>	Po-Ne 6-22h
<i>poznámka</i>	nemovitá kulturní památka



Nerudova 33 / Jánský vršek 15



[REDACTED]

Svěřená správa nemovitosti ve vlastnictví obce

[REDACTED]

Svěřenský správce

[REDACTED]

**Způsob ochrany nemovitosti**

Název

pam. rezervace - budova, pozemek v památkové rezervaci  
nemovlá kulturní památka

**Omezení vlastnického práva**

Typ

Upozornění: Omezení a jiné zápisy vztahující se ke spolivlastníkům se zobrazují u příslušných jednotek

**Jiné zápisy**

Typ

Upozornění: Omezení a jiné zápisy vztahující se ke spolivlastníkům se zobrazují u příslušných jednotek

Vlastnictví jednotek

Řízení, v rámci kterých byl k nemovitosti zapsán cenový údaj

Seznam jednotek, ke kterým byl zapsán cenový údaj

Více informací k cenovým údajům naleznete v k aplikaci.

Nemovitost je v územním obvodu, kde státní správu katastru nemovitostí ČR vykonává [Katastrální úřad pro hlavní město Prahu, Katastrální pracoviště Praha 4](#)

[Úvodní stránka](#) > [Vyhledání subjektů](#) > [Seznam subjektů](#) > Údaje subjektu

## Údaje z veřejné části Živnostenského rejstříku

Platnost k 22.08.2019 10:47:44

### Subjekt

Jméno a příjmení:

[REDAKCE]

Datum narození:

[REDAKCE]

Občanství:

[REDAKCE]

Adresa sídla:

[REDAKCE]

Identifikační číslo osoby:

[REDAKCE]

### Živnostenská oprávnění

#### Živnostenské oprávnění č. 1:

Předmět podnikání:

Výroba, obchod a služby neuvedené v přílohách 1 až 3 živnostenského zákona

Obory činnosti:

Poskytování služeb pro zemědělství, zahradnictví, rybníkářství, lesnictví a myslivost

Činnost odborného lesního hospodáře a vyhotovování lesních hospodářských plánů a osnov

Diagnostická, zkušební a poradenská činnost v ochraně rostlin a ošetřování rostlin, rostlinných produktů, objektů a půdy proti škodlivým organismům přípravky na ochranu rostlin nebo biocidními přípravky

Nakládání s reprodukčním materiálem lesních dřevin

Chov zvířat a jejich včivků (s výjimkou živočišná výroby)

Úprava nerostů, dobývání rašelin a bahna

Výroba potravinářských a škrobárenských výrobků

Pěstivostské pálení

Výroba krmiv, krmných směsí, doplňkových látek a premixů

Výroba textilií, textilních výrobků, oděvů a oděvních doplňků

Výroba a opravy obuvi, brašnářského a sedlářského zboží

Zpracování dřeva, výroba dřevěných, korkových, proutěných a slámených výrobků

Výroba vlákniny, papíru a lepenky a zboží z těchto materiálů

Vydavatelské činnosti, polygrafická výroba, knihařské a kopírovačské práce

Výroba, rozmnožování, distribuce, prodej, pronájem zvukových a zvukově-obrazových záznamů a výroba nenahrávaných nosičů údajů a záznamů

Výroba koksu, surového dehtu a jiných povných paliv

Výroba chemických látek a chemických směsí nebo předmětů a kosmetických přípravků

Výroba hnojiv

Výroba plastových a pryžových výrobků

Výroba a zpracování skla

Výroba stavebních hmot, porcelánových, keramických

a sádrových výrobků

Výroba brusiv a ostatních minerálních nekovových výrobků

Broušení technického a šperkového kamene

Výroba a hutní zpracování železa, drahých a neželezných kovů a jejich slitin

Výroba kovových konstrukcí a kovodělných výrobků





Nerudova 239/35

<b>Souhrnné údaje</b>	
<i>umístění domu</i>	Nerudova
<i>katastrální území</i>	Malá Strana
<i>pare.č.</i>	460/1
<i>č.p. / č.ú.</i>	Nerudova 239/35
<i>číslo Listu vlastnictví KN</i>	484
<i>vlastník domu</i>	Hlavní město Praha, Mariánské náměstí 2/2, 110 00 Praha 1 - Staré Město, svěcená správa Městská část Praha 1, Vodičkova 681/18, 11000 Praha 1 - Nové Město,
<i>popis objektu</i>	třípatrový starší objekt
<i>způsob využití dle KN</i>	objekt k bydlení
<i>současné využití</i>	v objektu jsou byty
<i>nájemce obchodních ploch, sídlu</i>	nejsou obchodní plochy
<i>sortiment prodeje či služeb</i>	
<i>rozsah obchodních ploch</i>	
<i>otevírací doba</i>	
<i>poznámka</i>	nemovitá kulturní památka



Nerudova 239/35

**Informace o pozemku**

Parcelní číslo: [460/L#](#)  
 Obec: [Praha 1554752:#](#)  
 Katastrální území: [Malá Strana 17270911](#)  
 Číslo LV: [481](#)  
 Výměra [m<sup>2</sup>]: 294  
 Typ parcely: Parcela katastru nemovitostí  
 Mapový list: DKM  
 Určení výměry: Graficky nebo v digitalizované mapě  
 Druh pozemku: zastavěná plocha a nádvoří

**Součástí je stavba**

Budova s číslem popisným: [Malá Strana 14901211:#](#); č. p. 239; objekt k bydlení  
 Stavba stojí na pozemku: [p. č. 460/1](#)  
 Stavební objekt: [č. p. 239#](#)  
 Ulice: [Nesnadňova#](#)  
 Adresní místo: [Nesnadňova 239/35#](#)

**Vlastníci, jiní oprávnění**

Vlastnické právo	Podíl
HLAVNÍ MĚSTO PRAHA, Mariánské náměstí 2/2, Staré Město, 11000 Praha 1	
Svěřená správa nemovitostí ve vlastnictví obce	Podíl
Městská část Praha 1, Vodickova 681/18, Nové Město, 11000 Praha 1	

**Způsob ochrany nemovitosti****Název**

pam. rezervace - budova, pozemek v památkové rezervaci  
 nemovitá kulturní památka

**Seznam BPEJ**

Parcela nemá evidované BPEJ.

**Omezení vlastnického práva**

Nejsou evidována žádná omezení.

**Jiné zápisy**

Nejsou evidovány žádné jiné zápisy.

Řízení, v rámci kterých byl k nemovitosti zapsán cenový údaj



Nerudova 238/37

<b>Souhrnné údaje</b>	
<i>umístění domu</i>	Nerudova
<i>katastrální území</i>	Malá Strana
<i>parc.č.</i>	465
<i>č.p. / č.or.</i>	Nerudova 238/37
<i>číslo Listu vlastnictví KN</i>	426
<i>vlastník domu</i>	[REDACTED]
<i>popis objektu</i>	třípatrový starší objekt
<i>způsob využití dle KN</i>	objekt k bydlení
<i>současné využití</i>	v přízemí pizzerie U Zeleného krále, dále jsou v objektu byty
<i>nájemce obchodních ploch, sídlo</i>	[REDACTED]
<i>sortiment prodeje či služeb</i>	pizza, těstoviny
<i>rozsah obchodních ploch</i>	40 m <sup>2</sup> + terasa 40 m <sup>2</sup>
<i>otevrací doba</i>	Po-Ne 12-23h
<i>poznámka</i>	nemovitá kulturní památka



Nerudova 238/37

**Informace o pozemku**

Parcelní číslo: 465#  
 Obec: Praha 1554782#  
 Katastrální území: Město Štěrba (727091)  
 Číslo LV: 426  
 Výměra (m<sup>2</sup>): 199  
 Typ parcely: Parcela katastru nemovitostí  
 Mapový list: DKM  
 Určení výměry: Graficky nebo v digitalizované mapě  
 Druh pozemku: zastavěná plocha a nádvoří

**Součástí je stavba**

Budova s žslem popisným: Město Štěrba (990123)#; č. p. 238; objekt k bydlení  
 Stavba stojí na pozemku: p. č. 465#  
 Stavební objekt: č. p. 235#  
 Ulice: lauská#; Nerudova#  
 Adresní místo: lauská 238/9#; Nerudova 238/37#

**Vlastníci, jiní oprávnění**

vlastnické právo

Podíl

**Způsob ochrany nemovitosti**

Název

pam. rezervace - budova, pozemek v památkové rezervaci  
 nemovitá kulturní památka

**Seznam BPEJ**

Parcela nemá evidované BPEJ.

**Omezení vlastnického práva**

Typ

Věcné břemeno (podle listiny)

**Jiné zápisy**

Nejsou evidovány žádné jiné zápisy.

řizení, v rámci kterých byl k nemovitosti zapsán cenový údaj

Nemovitost je v územním obvodu, kde státní správu katastru nemovitostí ČR vykonává Katastrální úřad pro hlavní město Prahu, Katastrální pracoviště Praha 8

**Výpis**

z obchodního rejstříku, vedeného  
Městským soudem v Praze  
oddíl C, vložka 41550

**Datum vzniku a zápisu:**

1. prosince 1995

**Spisová značka:**

C 41550 vedená u Městského soudu v Praze

**Obchodní firma:**

[REDAKCE]

**Sídlo:**

[REDAKCE]

**Identifikační číslo:**

[REDAKCE]

**Právní forma:**

Společnost s ručením omezeným

**Předmět podnikání:**

Hostinská činnost

výroba, obchod a služby neuvedené v přílohách 1 až 3 živnostenského zákona

**Statutární orgán:****I. jednatel:**

[REDAKCE]

**II. jednatel:**

[REDAKCE]

**III. jednatel:**

[REDAKCE]

**Způsob jednání:**

Jménem společnosti jednají jednatelé způsobem upraveným v zakladatelské listině, a to takto :  
I. jednatel jedná jménem společnosti ve všech věcech samostatně. II. a III. jednatel jednají  
jménem společnosti samostatně v případech a obchodních věcech, jejichž částka jednotlivá  
hodnota nepřesahuje částku 100000,- Kč ( slovy : jedno sto tisíc korun českých), v ostatních  
případech a obchodních věcech jedná II. a III. jednatel společně vždy s I. jednatelem.

**Společníci:****Společník:**

[REDAKCE]

**Podíl:**

Vklad: 100 000,- Kč

Splaceno: 100%





Nerudova 222/38

<b>Souhrnné údaje</b>	
<i>umístění domu</i>	Nerudova
<i>katastrální území</i>	Malá Strana
<i>parc.č.</i>	489
<i>č.p. / č.or.</i>	Nerudova 222/38
<i>číslo Listu vlastnictví KN</i>	195
<i>vlastník domu</i>	[REDACTED]
<i>popis objektu</i>	třípatrový starší objekt
<i>způsob využití dle KN</i>	objekt k bydlení
<i>současné využití</i>	v přízemí prodejna dřevěných uměleckých předmětů Czech wooden products, dále jsou v objektu kanceláře
<i>nájemce obchodních ploch, sídlo</i>	[REDACTED]
<i>sortiment prodeje či služeb</i>	umělecké předměty ze dřeva
<i>rozsah obchodních ploch</i>	60 m <sup>2</sup>
<i>otevračí doba</i>	Po-Ne 9-20h
<i>poznámka</i>	nemovitá kulturní památka



Nerudova 222/38

### Informace o pozemku

Parcelní číslo: [489#](#)  
 Obec: [Praha 15547821#](#)  
 Katastrální území: [Malá Strana 17270911](#)  
 Číslo LV: [129](#)  
 Výměra (m<sup>2</sup>): [117](#)  
 Typ parcely: [Parcela katastru nemovitostí](#)  
 Mapový list: [DKM](#)  
 Určení výměry: [Graficky nebo v digitalizované mapě](#)  
 Druh pozemku: [zastavěná plocha a nádvoří](#)



### Součástí je stavba

Budova s číslem popisným: [Malá Strana 14901211#](#); č. p. 222; objekt k bydlení  
 Stavba stojí na pozemku: [p. č. 489](#)  
 Stavební objekt: [č. p. 222#](#)  
 Ulice: [Nerudova#](#)  
 Adresní místo: [Nerudova 222/3B#](#)

### Vlastníci, jiní oprávnění

Vlastnické právo	Podíl
[REDACTED]	

### Způsob ochrany nemovitosti

Název  
 pam. rezervace - budova, pozemek v památkové rezervaci  
 nemovitá kulturní památka

### Seznam BPEJ

Parcela nemá evidované BPEJ.

### Omezení vlastnického práva

Nejsou evidována žádná omezení.

### Jiné zápisy

Nejsou evidovány žádné jiné zápisy.

Rízení, v rámci kterých byl k nemovitosti zapsán cenový údaj

Více informací k cenovým údajům naleznete v aplikaci.

Nemovitost je v územním obvodu, kde státní správu katastru nemovitostí ČR vykonává [Katastrální úřad pro hlavní město Prahu, Katastrální pracoviště Praha#](#)

**Výpis**

z obchodního rejstříku, vedeného  
Krajským soudem v Hradci Králové  
oddíl B, vložka 2938

**Datum vzniku a zápisu:**

12. května 2010

**Spisová značka:**

B 2938 vedená u Krajského soudu v Hradci Králové

**Obchodní firma:**

[REDACTED]

**Sídlo:**

[REDACTED]

**Identifikační číslo:**

[REDACTED]

**Právní forma:**

Akciová společnost

**Předmět podnikání:**

pronájem nemovitostí, bytů a nebytových prostor

výroba, obchod a služby neuvedené v přílohách 1 až 3 živnostenského zákona

**Statutární orgán - představenstvo:**

člen představenstva:

[REDACTED]

**Způsob jednání:**

Jménem společnosti jedná představenstvo. Jménem představenstva je oprávněn jednat každý jeho člen samostatně.

**Prokura:**

Prokurista zastupuje společnost samostatně.

**Dozorčí rada:**

předseda dozorčí rady :

[REDACTED]

člen dozorčí rady:


[REDACTED]

člen dozorčí rady:

[REDACTED]

**Jediný akcionář:**

[REDACTED]



Nerudova 223/40

<b>Souhrnné údaje</b>	
<i>umístění domu</i>	Nerudova
<i>katastrální území</i>	Malá Strana
<i>parc.č.</i>	486
<i>č.p. / č.or.</i>	Nerudova 223/40
<i>číslo Listu vlastnictví KN</i>	532
<i>vlastník domu</i>	[REDACTED]
<i>popis objektu</i>	čtyřpatrový starší objekt
<i>způsob využití dle KN</i>	objekt k bydlení
<i>současné využití</i>	v přízemí prodejna trdelníku, dále je objekt zřejmě v současné době prázdný
<i>nájemce obchodních ploch, sídlo</i>	[REDACTED]
<i>sortiment prodeje či služeb</i>	trdelník
<i>rozsah obchodních ploch</i>	15 m <sup>2</sup>
<i>otevřací doba</i>	Po-Ne 9-18h
<i>poznámka</i>	nemovitá kulturní památka



Nerudova 223/40



**Informace o pozemku**

Parcelní číslo: 486/8  
 Obec: Praha 15542821.e  
 Katastrální území: Malá Strana (727091)  
 Číslo LV: 532  
 Výměra (m<sup>2</sup>): 789  
 Typ parcely: Parcela katastru nemovitostí  
 Mapový list: DKM  
 Určení výměry: Graficky nebo v digitalizované mapě  
 Druh pozemku: zastávková plocha a nádvoří

**Náhled nelze zobrazit****Součástí je stavba**

Budova s číslem popisným: Malá Strana (4903211.e, č. p. 223) objekt k bydlení  
 Stavba stojí na pozemku: p. č. 486  
 Stavební objekt: č. p. 223/8  
 Ulice: Nerudova 8  
 Adresní místo: Nerudova 22, 14028

**Vlastníci, jiní oprávnění**

Vlastnické právo

Podíl

**Způsob ochrany nemovitosti**

Název

pam. rezervace - budova, pozemek v památkové rezervaci  
 nemovitá kulturní památka

**Seznam BPEJ**

Parcela nemá evidované BPEJ

**Omezení vlastnického práva**

Nejsou evidována žádná omezení.

**Jiné zápisy**

Nejsou evidovány žádné jiné zápisy.

Řízení, v rámci kterých byl k nemovitosti zápis cenový údaj

Více informací k cenovým údajům naleznete v aplikaci

Nemovitost je v územním obvodu, kde státní správu katastru nemovitostí ČR vykonává Katastrální úřad pro hlavní město Prahu, Katastrální pracoviště Praha 8

**Výpis**

z obchodního rejstříku, vedeného  
Městským soudem v Praze  
oddíl C, vložka 145442

**Datum vzniku a zápisu:**

19. listopadu 2008

**Spisová značka:**

C 145442 vedená u Městského soudu v Praze

**Obchodní firma:**

[REDAKCE]

**Sídlo:**

[REDAKCE]

**Identifikační číslo:**

[REDAKCE]

**Právní forma:**

Společnost s ručením omezeným

**Předmět podnikání:**výroba, obchod a služby neuvedené v přílohách 1 až 3 živnostenského zákona  
hostinská činnost**Statutární orgán:****Jednatel:**

[REDAKCE]

**Způsob jednání:**

Jménem společnosti jedná jednatel samostatně.

**Společníci:****Společník:**

[REDAKCE]

**Podíl:**

Vklad: 200 000,- Kč

Splaceno: 100%

Obchodní podíl: 100%

**Základní kapitál:**

200 000,- Kč

**Tento výpis je neprodejný a byl pořízen na Internetu (<http://www.justice.cz>).**

Dne: 23.8.2019 13:11

Údaje platné ke dni 23.8.2019 03:36



Nerudova 224/42

<b>Souhrnné údaje</b>	
<i>umístění domu</i>	Nerudova
<i>katastrální území</i>	Malá Strana
<i>parc.č.</i>	485
<i>č.p. / č. or.</i>	Nerudova 224/42
<i>číslo Listu vlastnictví KN</i>	422
<i>vlastník domu</i>	[REDACTED]
<i>popis objektu</i>	čtyřpatrový starší objekt
<i>způsob využití dle KN</i>	objekt k bydlení
<i>současné využití</i>	v přízemí bistro Babička, dále je v objektu hotel Green Lobster
<i>nájemce obchodních ploch, sídlo</i>	[REDACTED]
<i>sortiment prodeje či služeb</i>	káva, nápoje, zmrzlina
<i>rozsah obchodních ploch</i>	20 m <sup>2</sup>
<i>otevírací doba</i>	Po-Ne 10-20h
<i>poznámka</i>	nemovitá kulturní památka



Nerudova 224/42

**Informace o pozemku**

Parcelní číslo: 485.e  
 Obec: Praha 15547821.e  
 Katastrální území: Malá Strana (227961)  
 Číslo LV: 422  
 Výměra [m<sup>2</sup>]: 254  
 Typ parcely: Parcela katastru nemovitostí  
 Mapový list: DKM  
 Určení výměry: Graficky nebo v digitalizované mapě  
 Druh pozemku: zastavěná plocha a nádvoří

**Součástí je stavba**

Budova s číslem popisným: Malá Strana 14901/211.e; č. p. 224; objekt k bydlení  
 Stavba stojí na pozemku: p. č. 485  
 Stavební objekt: č. p. 224.e  
 Ulice: Nerudova.e  
 Adresní místo: Nerudova 224/42.e

**Vlastníci, jiní oprávnění**

Vlastnické právo

Pochl

**Způsob ochrany nemovitosti**

Název

pam. rezervace - budova, pozemek v památkové rezervaci  
 nemovitá kulturní památka

**Seznam BPEJ**

Parcela nemá evidované BPEJ

**Omezení vlastnického práva**

Typ

Předkupní právo  
 Zástavní právo smluvní

**Jiné zápisy**

Typ

Změna výměr obnovou operátu

**Výpis**

z obchodního rejstříku, vedeného  
Městským soudem v Praze  
oddíl C, vložka 267050

**Datum vzniku a zápisu:**

1. prosince 2016

**Splšová značka:**

C 267050 vedená u Městského soudu v Praze

**Obchodní firma:**

[REDACTED]

**Sídlo:**

[REDACTED]

**Identifikační číslo:**

[REDACTED]

**Právní forma:**

Společnost s ručením omezeným

**Předmět podnikání:**

Výroba, obchod a služby neuvedené v přílohách 1 až 3 živnostenského zákona

**Statutární orgán:**

jednatel:

[REDACTED]

**Počet členů:**

1

**Způsob jednání:**

Jednatel zastupuje společnost samostatně.

**Společníci:****Společník:**

[REDACTED]

**Podíl:**

Vklad: 100 000,- Kč

Splaceno: 100%

Obchodní podíl: 100%

**Základní kapitál:**

100 000,- Kč

**Tento výpis je neprodejný a byl pořízen na Internetu (<http://www.justice.cz>).**



Dne: 26.8.2019 09:54

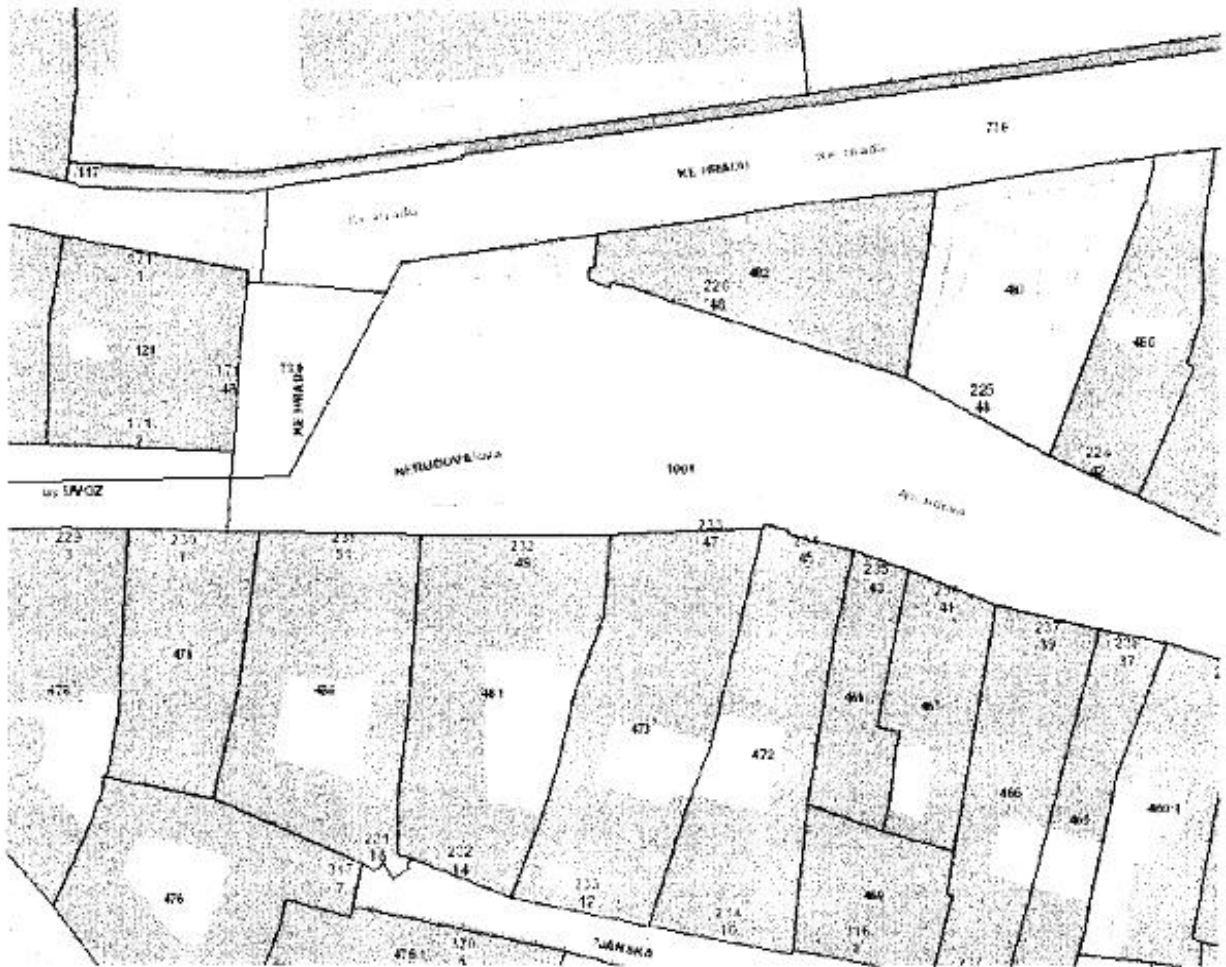
Údaje platné ke dni 26.8.2019 03:36





Nerudova 225/44

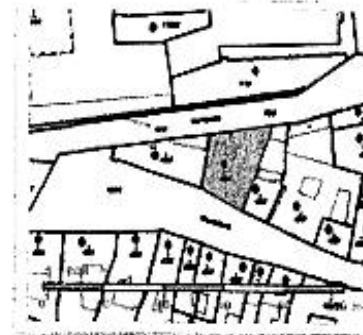
<b>Souhrnné údaje</b>	
<i>umístění domu</i>	Nerudova
<i>katastrální území</i>	Malá Strana
<i>parc.č.</i>	483
<i>č.p. / č.or.</i>	Nerudova 225/44
<i>číslo Listu vlastnictví KN</i>	4
<i>vlastník domu</i>	
<i>popis objektu</i>	třípatrový starší objekt
<i>způsob využití dle KN</i>	stavba ubytovacího zařízení
<i>současné využití</i>	v přízemí Cafe a Bistro Prague Chocolate, dále je v objektu hotel Neruda
<i>nájemce obchodních ploch, sídlo</i>	
<i>sortiment prodeje či služeb</i>	kavárna, občerstvení
<i>rozsah obchodních ploch</i>	20 m <sup>2</sup>
<i>otevírací doba</i>	Po-Ne 9-20h
<i>poznámka</i>	nemovitá kulturní památka



Nerudova 225/44

### Informace o pozemku

Parcelní číslo: 4852  
 Obec: Praha (554782)2  
 Katastrální území: Malá Strana (72709)1  
 Číslo LV: 4  
 Výměra [m<sup>2</sup>]: 404  
 Typ parcely: Parcela katastru nemovitosti  
 Mapový list: DKM  
 Určení výměry: Graficky nebo v digitalizované mapě  
 Druh pozemku: zastavěná plocha a nádvoří



### Součástí je stavba

Budova s číslem popisným: Malá Strana (M991211)2, č. p. 225; stavba ubytovacího zařízení  
 Stavba stojí na pozemku: p. č. 485  
 Stavební objekt: Č.P. 2252  
 Ulice: Neustupova2  
 Adresní místo: Neustupova 225/442

### Vlastníci, jiní oprávnění

Vlastnické právo

Podíl

### Způsob ochrany nemovitosti

Název

pam. rezervace - budova, pozemek v památkové rezervaci  
 nemovitá kulturní památka

### Seznam BPEJ

Parcela nemá evidované BPEJ.

### Omezení vlastnického práva

Typ

Zákaz zřízení nebo zatížení

Zástavní právo smluvní

### Jiné zápisy

Nejsou evidovány žádné jiné zápisy.

Rízení, v rámci kterých byl k nemovitosti zapsán cenový údaj

**Výpis**

z obchodního rejstříku, vedeného  
Městským soudem v Praze  
oddíl C, vložka 220616

**Datum vzniku a zápisu:**

4. února 2014

**Spisová značka:**

C 220616 vedená u Městského soudu v Praze

**Obchodní firma:**

[REDACTED]

**Sídlo:**

[REDACTED]

**Identifikační číslo:**

[REDACTED]

**Právní forma:**

Společnost s ručením omezeným

**Předmět podnikání:**

Výroba, obchod a služby neuvedené v přílohách 1 až 3 živnostenského zákona

**Obory činnosti:**

Výroba potravinářských a škrobářenských výrobků

Zprostředkování obchodu a služeb

Velkoobchod a maloobchod

**Statutární orgán:****Jednatel:**

[REDACTED]

**Způsob jednání:**

Jednatel jedná jménem společnosti samostatně.

**Společníci:****Společník:**

[REDACTED]

**Podíl:**

Vklad: 200 000,- Kč

Splaceno: 100%

Obchodní podíl: 100%

Druh podílu: základní

Kmenový list: ne

**Základní kapitál:**



200 000,- Kč

**Ostatní skutečnosti:**

Obchodní korporace se podřídila zákonu jako celku postupem podle § 777 odst. 5 zákona  
č.90/2012 Sb., o obchodních společnostech a družstvech.



Nerudova 226/46

<b>Souhrnné údaje</b>	
<i>umístění domu</i>	Nerudova
<i>katastrální území</i>	Malá Strana
<i>parc.č.</i>	482
<i>č.p. / č.úř.</i>	Nerudova 226/46
<i>číslo Listu vlastnictví KN</i>	4
<i>vlastník domu</i>	
<i>popis objektu</i>	dvoupatrový starší objekt, sestávající ze dvou vizuálně odlišných objektů
<i>způsob využití dle KN</i>	objekt k bydlení
<i>současné využití</i>	v přízemí prodejna čokoládových výrobků Prague Chocolate, dále jsou v objektu bytové plochy
<i>nájemce obchodních ploch, sídlo</i>	
<i>sortiment prodeje či služeb</i>	čokoládové výrobky
<i>rozsah obchodních ploch</i>	25 m <sup>2</sup>
<i>otevírací doba</i>	Po-Ne 10-19h
<i>poznámka</i>	nemovitá kulturní památka



### Informace o pozemku

Parceční číslo: 482 <#>  
 Obec: Praha (556762) <#>  
 Katastrální území: Malá Strana (727091) <#>  
 Číslo LV: 1  
 Výměra [m<sup>2</sup>]: 334  
 Typ parcely: Parcela katastru nemovitostí  
 Mapový list: DKM  
 Určení výměry: Graficky nebo v digitalizované mapě  
 Druh pozemku: zastavěná plocha a nádvoří



### Součástí je stavba

Budova s číslem popisným: Malá Strana (490321) <#>; č. p. 226; objekt k bydlení  
 Stavba stojí na pozemku: p. č. 482  
 Stavební objekt: č. p. 226 <#>  
 Ulice: Nerudova <#>  
 Adresní místo: Nerudova 226/46 <#>

### Vlastníci, jiní oprávnění

Vlastnické právo Podíl  
 [REDACTED]

### Způsob ochrany nemovitosti

Název  
 párn. rezervace - budova, pozemek v památkové rezervaci  
 nemovitá kulturní památka

### Seznam BPEJ

Parcela nemá evidované BPEJ.

### Omezení vlastnického práva

Typ  
 Zákaz zřízení nebo zatížení  
 Zástavní právo smluvní

### Jiné zápisy

Nejsou evidovány žádné jiné zápisy.


Řízení, v rámci kterých byl k nemovitosti zapsán cenový údaj



**Výpis**

z obchodního rejstříku, vedeného  
Městským soudem v Praze  
oddíl C, vložka 220616

<b>Datum vzniku a zápisu:</b>	4. února 2014
<b>Spisová značka:</b>	C 220616 vedená u Městského soudu v Praze
<b>Obchodní firma:</b>	[REDAKCE]
<b>Sídlo:</b>	[REDAKCE]
<b>Identifikační číslo:</b>	[REDAKCE]
<b>Právní forma:</b>	Společnost s ručením omezeným
<b>Předmět podnikání:</b>	Výroba, obchod a služby neuvedené v přílohách 1 až 3 živnostenského zákona
<b>Obory činnosti:</b>	Výroba potravinářských a škrobářenských výrobků Zprostředkování obchodu a služeb Velkoobchod a maloobchod
<b>Statutární orgán:</b>	<b>Jednatel:</b> [REDAKCE] [REDAKCE] [REDAKCE]
<b>Způsob jednání:</b>	Jednatel jedná jménem společnosti samostatně.
<b>Společníci:</b>	<b>Společník:</b> [REDAKCE] [REDAKCE]
<b>Podíl:</b>	Vklad: 200 000,- Kč Splaceno: 100% Obchodní podíl: 100% Druh podílu: základní Kmenový list: ne
<b>Základní kapitál:</b>	200 000,- Kč
<b>Ostatní skutečnosti:</b>	Obchodní korporace se podřídila zákonu jako celku postupem podle § 777 odst. 5 zákona č.90/2012 Sb., o obchodních společnostech a družstvech.



Nerudova 237/39

<b>Souhrnné údaje</b>	
<i>umístění domu</i>	Nerudova
<i>katastrální území</i>	Malá Strana
<i>parc.č.</i>	466
<i>č.p. / č.ar.</i>	Nerudova 237/39
<i>číslo Listu vlastnictví KN</i>	708
<i>vlastník domu</i>	větší počet fyzických osob a hl.m. Praha (svěřená správa MČ Praha 1)
<i>popis objektu</i>	třípatrový starší objekt - Dům U Bílé řepy
<i>způsob využití dle KN</i>	bytový dům
<i>současné využití</i>	bytové plochy
<i>nájemce obchodních ploch, sídlu</i>	nejsou obchodní plochy
<i>sortiment prodeje či služeb</i>	
<i>rozsah obchodních ploch</i>	
<i>otevírací doba</i>	
<i>poznámka</i>	nemovitá kulturní památka



Nerudova 237/39

**Informace o stavbě**

**Stavba:** č. p. 237  
**Obec:** Praha (5547821#)  
**Část obce:** Malá Strana (8901211#)  
**Katastrální území:** Malá Strana (227091)  
**Číslo LV:** 708  
**Stavba stojí na pozemku:** p. č. 466  
**Typ stavby:** budova s číslem popisným  
**Způsob využití:** bytový dům



**Vymezené jednotky**

237/1, 237/2, 237/3, 237/4, 237/5, 237/6, 237/7, 237/8, 237/9, 237/10, 237/11, 237/12, 237/13, 237/14

Informace z RUIAN

**Vlastníci, jiní oprávnění**

Vlastnické právo	Podíl
[REDACTED]	601/7142
[REDACTED]	217/3571
[REDACTED]	
[REDACTED]	
[REDACTED]	218/3571
[REDACTED]	281/3571
[REDACTED]	394/3571
[REDACTED]	280/3571
[REDACTED]	
[REDACTED]	
[REDACTED]	853/7142
[REDACTED]	
[REDACTED]	
[REDACTED]	185/3571
[REDACTED]	451/7142
[REDACTED]	353/3571
[REDACTED]	
[REDACTED]	
[REDACTED]	282/3571
[REDACTED]	817/7142
Swěřená správa nemovitosti ve vlastnictví obce	Podíl

394/3571

**Způsob ochrany nemovitosti**

Název

pam. rezervace - budova, pozemek v památkové rezervaci  
nemovitá kulturní památka

**Omezení vlastnického práva**

Typ

Upozornění: Omezení a jiné zápisy vztahující se ke spoluvlastníkům se zobrazují u příslušných jednotek

**Jiné zápisy**

Typ

Upozornění: Omezení a jiné zápisy vztahující se ke spoluvlastníkům se zobrazují u příslušných jednotek

Vlastnictví jednotek

Řízení, v rámci kterých byl k nemovitosti zapsán cenový údaj

Seznam jednotek, ke kterým byl zapsán cenový údaj

Více informací k cenovým údajům naleznete v z aplikaci.

Nemovitost je v územní obvodu, kde státní správu katastru nemovitostí ČR vykonává [Katastrální úřad pro město Prahu](#)  
město Praha, Katastrální pracoviště Praha 8

Zobrazené údaje mají informativní charakter. Platnost k 27.08.2019 09:00:00.

© 2004 - 2019 Český úřad zeměměřičský a katastrální s. - Podsvětlíkova 2800/2, Koňviky, 18211 Praha 8  
Podání učtné katastrální úřadům a pracovištím zasíláte přímo na jejich webových stránkách.

Verze aplikace: 5.5.6 build 0









Nerudova 236/41

**Informace o pozemku**

Parcelní číslo: [467](#)  
 Obec: [Praha 15547821](#)  
 Katastrální území: [Malá Strana \(727091\)](#)  
 Číslo LV: [911](#)  
 Výměra (m<sup>2</sup>): 191  
 Typ parcely: Parcela katastru nemovitostí  
 Mapový list: DKM  
 Určení výměry: Graficky nebo v digitalizované mapě  
 Druh pozemku: zastavěná plocha a nádvoří

**Součástí je stavba**

Budova s číslem popisným: [Malá Strana \(490121\) @: č. p. 236; objekt k bydlení](#)  
 Stavba stojí na pozemku: [p. č. 467](#)  
 Stavební objekt: [č. p. 236](#)  
 Ulice: [Nesoudova](#)  
 Adresní místo: [Nesoudova 236/11](#)

**Vlastníci, jiní oprávnění**

Vlastnické právo

Podíl

**Způsob ochrany nemovitosti**

Název

pam. rezervace - budova, pozemek v památkové rezervaci  
 nemovitá kulturní památka

**Seznam BPEJ**

Parcela nemá evidované BPEJ.

**Omezení vlastnického práva**

Nejsou evidována žádná omezení.

**Jiné zápisy**

Nejsou evidovány žádné jiné zápisy.

Řízení, v rámci kterých byl k nemovitosti zapsán cenový údaj

Nemovitost je v územním obvodu, kde státní správu katastru nemovitostí ČR vykonává [katastrální úřad pro hlavní město Prahu, Katastrální pracoviště Praha](#)

Zobrazené údaje mají informativní charakter. Platnost k 27.08.2019 09:00:00.

**Výpis**

z obchodního rejstříku, vedeného  
Městským soudem v Praze  
oddíl C, vložka 225270

**Datum vzniku a zápisu:**

22. dubna 2014

**Spisová značka:**

C 225270 vedená u Městského soudu v Praze

**Obchodní firma:**

[REDACTED] s.r.o.

**Sídlo:**

[REDACTED]

**Identifikační číslo:**

[REDACTED]

**Právní forma:**

Společnost s ručením omezeným

**Předmět podnikání:**

Hostinská činnost

Výroba, obchod a služby neuvedené v přílohách 1 až 3 živnostenského zákona

Prodej kvasného lihu, konzumního lihu a lihovin

**Statutární orgán:**

jednatel:

[REDACTED]  
[REDACTED]  
[REDACTED]**Způsob jednání:**

Jednatel zastupuje společnost samostatně.

**Společníci:**

Společník:

[REDACTED]  
[REDACTED]**Podíl:**

Vklad: 5,- Kč

Splaceno: 100%

Obchodní podíl: 50 %

Druh podílu: Základní.

Kmenový list: Kmenový list nebyl vydán.

**Společník:**[REDACTED]  
[REDACTED]**Podíl:**

Vklad: 5,- Kč

Splaceno: 100%



Obchodní podíl: 50 %

Druh podílu: Základní.

Kmenový list: Kmenový list nebyl vydán.



Nerudova 235/43

<b>Souhrnné údaje</b>	
<i>umístění domu</i>	Nerudova
<i>katastrální území</i>	Malá Strana
<i>parc.č.</i>	468
<i>č.p. / č. or.</i>	Nerudova 235/43
<i>číslo Listu vlastnické KN</i>	422
<i>vlastník domu</i>	
<i>popis objektu</i>	třípatrový starší objekt
<i>způsob využití dle KN</i>	objekt k bydlení
<i>současné využití</i>	v přízemí minimarket, dále v objektu Residence Hotel Bijou de Prague
<i>nájemce obchodních ploch, sídlo</i>	
<i>sortiment prodeje či služeb</i>	potraviny, suvenýry
<i>rozsah obchodních ploch</i>	50 m <sup>2</sup>
<i>otevírací doba</i>	Po-Ne 11-24h
<i>poznámka</i>	nemovitá kulturní památka



## Informace o pozemku

Parcelní číslo: [468](#) #  
 Obec: [Praha \(554762\)](#) #  
 Katastrální území: [Malá Strana \(222089\)](#)  
 Číslo LV: [422](#)  
 Výměra (m<sup>2</sup>): 149  
 Typ parcely: Parcela katastru nemovitostí  
 Mapový list: DKM  
 Určení výměry: Graficky nebo v digitalizované mapě  
 Druh pozemku: zastavěná plocha a nádvoří



## Součástí je stavba

Budova s číslem popisným: [Malá Strana \(490221\)](#) #; č. p. 235; objekt k bydlení  
 Stavba stojí na pozemku: [p. č. 468](#)  
 Stavební objekt: [č. p. 235](#) #  
 Ulice: [Nerudova](#) #  
 Adresní místo: [Nerudova 235/43](#) #

## Vlastníci, jiní oprávnění

Vlastnické právo

Podíl

## Způsob ochrany nemovitosti

Název

pam. rezervace - budova, pozemek v památkové rezervaci

nemovitá kulturní památka

## Seznam BPEJ

Parcela nemá evidované BPEJ.

## Omezení vlastnického práva

Typ

Předkupní právo

Zástavní právo smluvní

## Jiné zápisy

Typ

Změna výměr obnovou operátu

**Výpis**

z obchodního rejstříku, vedeného  
Městským soudem v Praze  
oddíl C, vložka 283979

**Datum vzniku a zápisu:**

20. října 2017

**Spisová značka:**

C 283979 vedená u Městského soudu v Praze

**Obchodní firma:**

[REDACTED]

**Sídlo:**

[REDACTED]

**Identifikační číslo:**

[REDACTED]

**Právní forma:**

Společnost s ručením omezeným

**Předmět podnikání:**

Výroba, obchod a služby neuvedené v přílohách 1 až 3 živnostenského zákona.

Prodej kvasného lihu, konzumního lihu a lihovin.

**Předmět činnosti:**

Pronájem nemovitostí, bytů a nebytových prostor.

**Statutární orgán:**

jednatel:

[REDACTED]

Den vzniku funkce: 20. října 2017

jednatel:

[REDACTED]

Den vzniku funkce: 20. října 2017

Počet členů:

2

Způsob jednání:

Společnost zastupuje jednatel ve všech věcech samostatně.

**Společníci:**

Společník:

[REDACTED]

**Podíl:**

Vklad: 5 000,- Kč

Splaceno: 100%

Obchodní podíl: 50%

Společník:

[REDACTED]









## Informace o stavbě

**Stavba:** č. p. 234  
**Obec:** Praha 1554262Le  
**Část obce:** Malá Strana 14901231P  
**Katastrální území:** Malá Strana 12220911  
**Číslo LV:** 505  
**Stavba stojí na pozemku:** p. č. 472  
**Typ stavby:** budova s číslem popisným  
**Způsob využití:** objekt k bydlení



Informace z RUIAN

## Vlastníci, jiní oprávnění

Vlastnické právo

Podíl

## Způsob ochrany nemovitosti

Název

pam. rezervace - budova, pozemek v památkové rezervaci  
 nemovitá kulturní památka

## Omezení vlastnického práva

Nejsou evidována žádná omezení.

## Jiné zápisy

Nejsou evidovány žádné jiné zápisy.

Rizení, v rámci kterých byl k nemovitosti zapsán cenný údaj

Nemovitost je v územním obvodu, kde státní správu katastru nemovitostí ČR vykonává Katastrální úřad pro hlavní město Prahu, Katastrální pracoviště Praha 2.

Zobrazené údaje mají informativní charakter. Platnost k 29.08.2019 15:00:00.

© 2004 - 2019 Český úřad zeměměřičský a katastrální - Plošná služba, Městský úřad pro hlavní město Prahu a.s.  
 Podání učiněná katastrálním úřadem a pracovištěm zasíláte přímo na [guib@mapy.cz](mailto:guib@mapy.cz)

Verze aplikace: 5.5.6 built 0

**Výpis**

z obchodního rejstříku, vedeného  
Městským soudem v Praze  
oddíl C, vložka 13261

**Datum vzniku a zápisu:**

2. října 1992

**Spisová značka:**

C 13261 vedená u Městského soudu v Praze

**Obchodní firma:**

[REDACTED]

**Sídlo:**

[REDACTED]

**Identifikační číslo:**

[REDACTED]

**Právní forma:**

Společnost s ručením omezeným

**Předmět podnikání:**

výroba, obchod a služby neuvedené v přílohách 1 až 3 živnostenského zákona

pronájem nemovitostí, bytů a nebytových prostor

činnost účetních poradců, vedení účetnictví, vedení daňové evidence

**Statutární orgán:**

jednatel:

[REDACTED]

[REDACTED]

Den vzniku funkce: 1. ledna 2019

**Počet členů:**

1

**Způsob jednání:**

Společnost zastupuje jednatel samostatně.

**Společníci:**

Společník:

[REDACTED]

**Podíl:**

Vklad: 100 000,- Kč

Splaceno: 100%

Obchodní podíl: 100%

Druh podílu: základní

Kmenový list: není vydán

**Základní kapitál:**

100 000,- Kč

**Ostatní skutečnosti:**

Obchodní korporace se podřídila zákonu jako celku postupem podle § 777 odst. 5 zákona č.90/2012 Sb., o obchodních společnostech a družstvech.

K okamžiku podání návrhu na zápis společnosti do obchodního rejstříku byl splacen peněžitý vklad v plné výši.



Nerudova 233/47

<b>Souhrnné údaje</b>	
<i>umístění domu</i>	Nerudova
<i>katastrální území</i>	Malá Strana
<i>parc.č.</i>	473
<i>č.p. / č.or.</i>	Nerudova 233/47
<i>číslo Listu vlastnictví KN</i>	338
<i>vlastník domu</i>	[REDACTED]
<i>popis objektu</i>	dvoupatrový starší objekt – dům U Dvou slunců
<i>způsob využití dle KN</i>	objekt k bydlení
<i>současné využití</i>	v přízemí prodejna loutek, prodejna suvenýrů, směnárna a hostinec U Dvou slunců, dále jsou v objektu byty
<i>nájemce obchodních ploch, sídlo</i>	[REDACTED]
<i>sortiment prodeje či služeb</i>	[REDACTED]
<i>rozsah obchodních ploch</i>	[REDACTED]
<i>otevřací doba</i>	loutky 25 m <sup>2</sup> Po-Ne 10-18.30h
	[REDACTED]
	suvenýry 20 m <sup>2</sup> Po-Ne 10-19h
	[REDACTED]

<i>nájemce obchodních ploch, sídlo</i>	[redacted] směnárna 5 m2 Po-Ne 10-19h
<i>sortiment prodeje či služeb rozsah obchodních ploch otevírací doba</i>	[redacted] [redacted] [redacted] restaurace – česká kuchyně 100 m2 Po-Ne 11-23h
<i>poznámka</i>	nemovitá kulturní památka





**Informace o pozemku**

Parcelní číslo: 473/8  
 Obec: Praha (554782)P  
 Katastrální území: Malá Strana (72709)K  
 Číslo LV: 338  
 Výměra [m<sup>2</sup>]: 477  
 Typ parcely: Parcela katastru nemovitostí  
 Mapový list: DKM  
 Určení výměry: Graficky nebo v digitalizované mapě  
 Druh pozemku: zastavěná plocha a nádvoří

**Součástí je stavba**

Budova s číslem popisným: Malá Strana (490)21)P, č. p. 233; objekt k bydlení  
 Stavba stojí na pozemku: p. č. 473  
 Stavební objekt: č. p. 233P  
 Ulice: ŠtábskáP, NerudovaP  
 Adresní místa: Štábská 233/12P, Nerudova 233/47P

**Vlastníci, jiní oprávnění**

Vlastnické právo	Podíl
[REDACTED]	3/8
[REDACTED]	3/8
[REDACTED]	1/8
[REDACTED]	1/8

**Způsob ochrany nemovitosti**

Název  
 pam. rezervace - budova, pozemek v památkové rezervaci  
 nemovitá kulturní památka

**Seznam BPEJ**

Parcela není evidovaná BPEJ

**Omezení vlastnického práva**

Nejsou evidována žádná omezení.

**Jiné zápisy**

Nejsou evidovány žádné jiné zápisy.

Rizici, v rámci kterých byl k nemovitosti zapsán cenový údaj

**Výpis**

z obchodního rejstříku, vedeného  
Městským soudem v Praze  
oddíl C, vložka 13261

**Datum vzniku a zápisu:**

2. října 1992

**Spisová značka:**

C 13261 vedená u Městského soudu v Praze

**Obchodní firma:**

[REDAKCE]

**Sídlo:**

[REDAKCE]

**Identifikační číslo:**

[REDAKCE]

**Právní forma:**

Společnost s ručením omezeným

**Předmět podnikání:**

výroba, obchod a služby neuvedené v přílohách 1 až 3 živnostenského zákona

pronájem nemovitosti, bytů a nebytových prostor

činnost účetních poradců, vedení účetnictví, vedení daňové evidence

**Statutární orgán:**

jednatel:

[REDAKCE]

**Počet členů:**

1

**Způsob jednání:**

Společnost zastupuje jednatel samostatně.

**Společníci:**

Společník:

[REDAKCE]

**Podíl:**

Vklad: 100 000,- Kč

Splaceno: 100%

Obchodní podíl: 100%

Druh podílu: základní

Kmenový list: není vydán

**Základní kapitál:**

100 000,- Kč

**Ostatní skutečnosti:**

Obchodní korporace se podřídila zákonu jako celku postupem podle § 777 odst. 5 zákona  
č.90/2012 Sb., o obchodních společnostech a družstvech.

K okamžiku podání návrhu na zápis společnosti do obchodního  
rejstříku byl splacen peněžitý vklad v plné výši.

**Výpis**

z obchodního rejstříku, vedeného  
Městským soudem v Praze  
oddíl C, vložka 255414

**Datum vzniku a zápisu:**

15. března 2016

**Spisová značka:**

C 255414 vedená u Městského soudu v Praze

**Obchodní firma:**

[REDACTED]

**Sídlo:**

[REDACTED]

**Identifikační číslo:**

[REDACTED]

**Právní forma:**

Společnost s ručením omezeným

**Předmět podnikání:**

Výroba, obchod a služby neuvedené v přílohách 1 až 3 živnostenského zákona.

**Statutární orgán:**

jednatel:

[REDACTED]

[REDACTED]

**Počet členů:**

1

**Způsob jednání:**

Společnost zastupuje jednatel samostatně.

**Společníci:**

Společník:

[REDACTED]

[REDACTED]

**Podíl:**

Vklad: 100 000,- Kč

Splaceno: 100%

Obchodní podíl: 100%

**Základní kapitál:**

100 000,- Kč

Tento výpis je neprodejný a byl pořízen na Internetu (<http://www.justice.cz>).

Dne: 29.8.2019 16:27

Údaje platné ke dni 29.8.2019 03:36

[Úvodní stránka](#) » [Vyhledání subjektu](#) » [Seznam subjektů](#) » [Údaje subjektu](#)

### Údaje z veřejné části Živnostenského rejstříku

Platnost k 30.08.2019 09:39:17

#### Subjekt

Jméno a příjmení:

Datum narození:

Občanství:

Adresa sídla:

Identifikační číslo osoby:

#### Živnostenská oprávnění

**Živnostenské oprávnění č. 1:**

Předmět podnikání:

**Hostinská činnost**

Druh živnosti:

**Ohlašovací řemeslná**

Vznik oprávnění:

**07.01.1995**

Doba platnosti oprávnění:

**na dobu neurčitou**

**Živnostenské oprávnění č. 2:**

Předmět podnikání:

**Prodej kvasného lihu, konzumního lihu a lihovin**

Druh živnosti:

**Koncesovaná**

Vznik oprávnění:

**16.04.2014**

Doba platnosti oprávnění:

**na dobu neurčitou**

#### Provozovny k předmětu podnikání číslo

**1. Hostinská činnost:**

Adresa:

Identifikační číslo  
provozovny:

Zahájení provozování dne:

**2. Prodej kvasného lihu, konzumního lihu a lihovin:**

Adresa:

Identifikační číslo  
provozovny:

Zahájení provozování dne:

[Úvodní stránka](#) > [Vyhledání subjektu](#) > [Seznam subjektů](#) > Údaje subjektu

### Údaje z veřejné části Živnostenského rejstříku

Platnost k 30.08.2019 09:40:45

#### Subjekt

Jméno a příjmení:

Datum narození:

Občanství:

Adresa sídla:

Identifikační číslo osoby:

#### Živnostenská oprávnění

##### Živnostenské oprávnění č. 1:

Předmět podnikání:

**Hostinská činnost**

Druh živnosti:

**Ohlašovací řemeslná**

Vznik oprávnění:

**26.10.1998**

Doba platnosti oprávnění:

**na dobu neurčitou**

##### Živnostenské oprávnění č. 2:

Předmět podnikání:

**Prodej kvasného lihu, konzumního lihu a lihovin**

Druh živnosti:

**Koncesovaná**

Vznik oprávnění:

**02.04.2014**

Doba platnosti oprávnění:

**na dobu neurčitou**

#### Provozovny k předmětu podnikání číslo

##### 1. Hostinská činnost:

Adresa:

Identifikační číslo  
provozovny:

Zahájení provozování dne:

##### 2. Prodej kvasného lihu, konzumního lihu a lihovin:

Adresa:

Identifikační číslo  
provozovny:

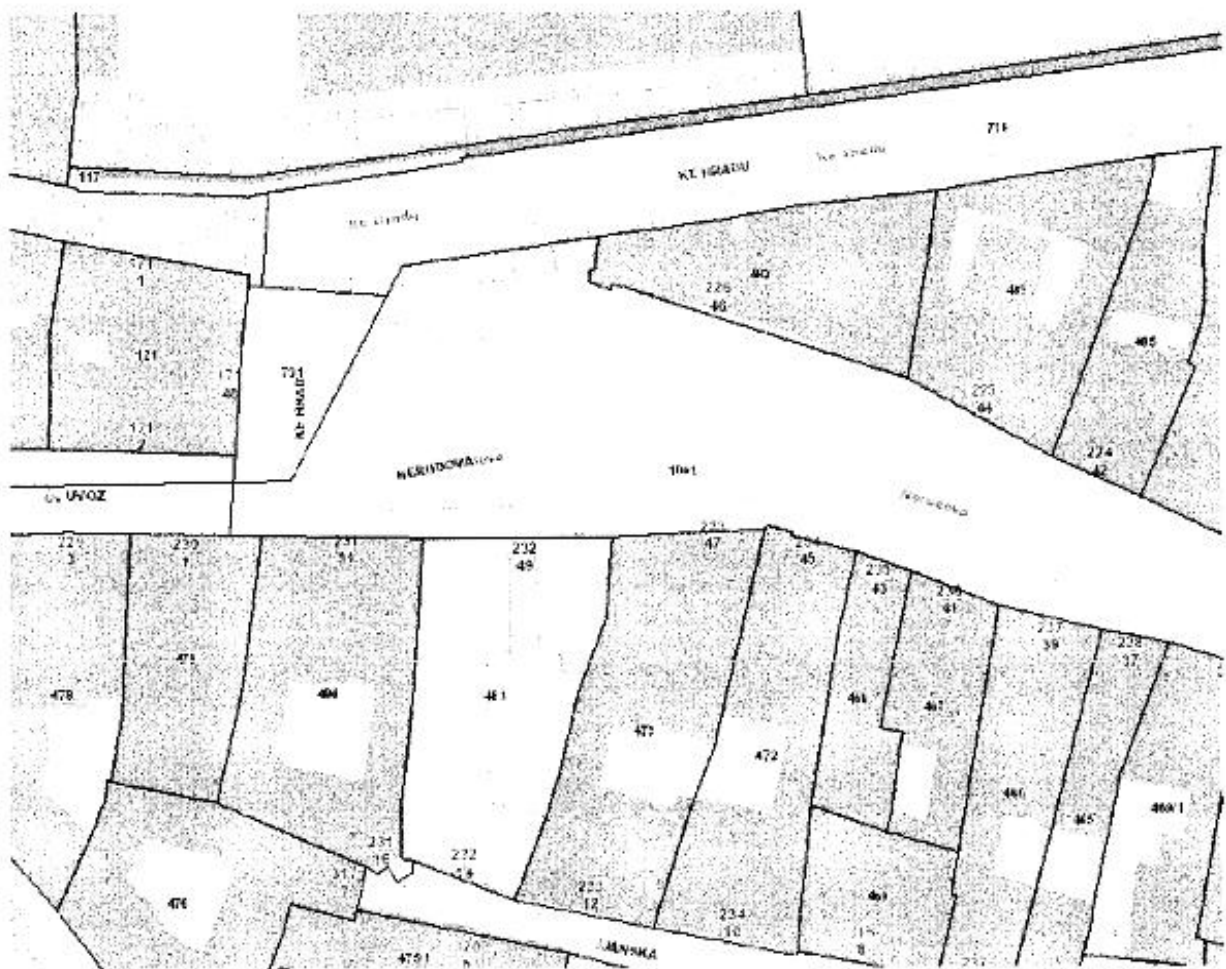
Zahájení provozování dne:



Nerudova 232/49

<b>Souhrnné údaje</b>	
<i>umístění domu</i>	Nerudova
<i>katastrální území</i>	Malá Strana
<i>parc.č.</i>	481
<i>č.p. / č.ot.</i>	Nerudova 232/49
<i>číslo Listu vlastnictví KN</i>	392
<i>vlastník domu</i>	[REDACTED]
<i>popis objektu</i>	čtyřpatrový starší objekt
<i>způsob využití dle KN</i>	objekt k bydlení
<i>současné využití</i>	v přízemí prodejna suvenýrů a kavárna/cukrárna Cafe La Torta, dále jsou v objektu byty
<i>nájemce obchodních ploch, sídlo</i>	[REDACTED] suvenýry 30 m <sup>2</sup> Po-Ne 10-18.30h
<i>sortiment prodeje či služeb</i>	[REDACTED]
<i>rozsah obchodních ploch</i>	[REDACTED]
<i>otevřací doba</i>	káva, dorty, zmrzlina 30 m <sup>2</sup> Po-Ne 10-20h
<i>poznámka</i>	nemovitá kulturní památka





Nerudova 232/49

**Informace o pozemku**

Parcelní číslo: 481#  
 Obec: Praha 15562821#  
 Katastrální území: Malá Strana 17270911  
 Číslo LV: 482  
 Výměra [m<sup>2</sup>]: 485  
 Typ parcely: Parcela katastru nemovitostí  
 Mapový list: DKM  
 Určení výměry: Graficky nebo v digitalizované mapě  
 Druh pozemku: zastavěná plocha a nádvoří

**Součástí je stavba**

Budova s číslem popisným: Malá Strana 14901211#; č. p. 232; objekt k bydlení  
 Stavba stojí na pozemku: p. č. 481  
 Stavební objekt: č. p. 232#  
 Ulice: Jánská #, Nerudova #  
 Adresní místa: Jánská 232/14 #, Nerudova 232/44 #

**Vlastníci, jiní oprávnění**

Vlastnické právo

Podíl

[REDACTED]

**Způsob ochrany nemovitosti**

Název

pam. rezervace - budova, pozemek v památkové rezervaci  
 nemovitá kulturní památka

**Seznam BPEJ**

Parcela nemá evidované BPEJ.

**Omezení vlastnického práva**

Typ

Věcné břemeno (podle listiny)

**Jiné zápisy**

Nejsou evidovány žádné jiné zápisy.

Rizici, v rámci kterých byl k nemovitosti zapsán cenový údaj

Nemovitost je v územním obvodu, kde stáltní správu katastru nemovitostí ČR vykonává Katastrální úřad pro hlavní město Prahu, Katastrální pracoviště Praha 15

[Úvodní stránka](#) > [Vyhledání subjektu](#) > [Seznam subjektů](#) > [Údaje subjektu](#)

### Údaje z veřejné části Živnostenského rejstříku

Platnost k 30.08.2019 10:06:15

#### Subjekt

Jméno a příjmení:

Datum narození:

Občanství:

Adresa sídla:

Identifikační číslo osoby:

#### Živnostenská oprávnění

##### Živnostenské oprávnění č. 1:

Předmět podnikání:

**Výroba, obchod a služby neuvedené v přílohách 1 až 3 Živnostenského zákona**

Obory činnosti:

**Zprostředkování obchodu a služeb  
Velkoobchod a maloobchod  
Výroba, obchod a služby jinde nezařazené**

Druh živnosti:

**Odhisňovací vojina**

Vznik oprávnění:

**30.07.2012**

Doba platnosti oprávnění:

**na dobu neurčitou**

##### Živnostenské oprávnění č. 2:

Předmět podnikání:

**Prodej kvasného lihu, konzumního lihu a lihovin**

Druh živnosti:

**Koncesovaná**

Vznik oprávnění:

**24.08.2018**

Doba platnosti oprávnění:

**na dobu neurčitou**

#### Provozovny k předmětu podnikání číslo

##### 1. Výroba, obchod a služby neuvedené v přílohách 1 až 3 Živnostenského zákona:

*Obor činnosti: Velkoobchod a maloobchod*

Název:

Adresa:

Identifikační číslo  
provozovny:

Zahájení provozování dne:

[Úvodní stránka](#) » [Vyhledání subjektu](#) » [Seznam subjektů](#) » [Údaje subjektu](#)

### Údaje z veřejné části Živnostenského rejstříku

Platnost k 30.08.2019 10:15:23

#### Subjekt

Jméno a příjmení:

[REDACTED]

Datum narození:

[REDACTED]

Občanství:

[REDACTED]

Adresa sídla:

[REDACTED]

Identifikační číslo osoby:

[REDACTED]

#### Živnostenská oprávnění

**Živnostenské oprávnění č. 1:**

Předmět podnikání:

**Výroba, obchod a služby neuvedené v přílohách 1 až 3 živnostenského zákona**

Obory činnosti:

**Výroba potravinářských a škrobářenských výrobků  
Velkoobchod a maloobchod  
Realitní činnost, správa a údržba nemovitosti  
Poradenská a konzultační činnost, zpracování odborných studií a posudků**

Druh živnosti:

**Ohlašovací volná**

Vznik oprávnění:

**27.03.2017**

Doba platnosti oprávnění:

**na dobu neurčitou**

**Živnostenské oprávnění č. 2:**

Předmět podnikání:

**Hostinská činnost**

Druh živnosti:

**Ohlašovací řemeslná**

Vznik oprávnění:

**08.08.2018**

Doba platnosti oprávnění:

**na dobu neurčitou**

**Živnostenské oprávnění č. 3:**

Předmět podnikání:

**Pekařství, cukrářství**

Druh živnosti:

**Ohlašovací řemeslná**

Vznik oprávnění:

**08.08.2018**

Doba platnosti oprávnění:

**na dobu neurčitou**

**Provozovny k předmětu podnikání číslo**



Nerudova 231/51

<b>Souhrnné údaje</b>	
<i>umístění domu</i>	Nerudova
<i>katastrální území</i>	Malá Strana
<i>parc.č.</i>	480
<i>č.p. / č.or.</i>	Nerudova 231/51
<i>číslo Listu vlastnictví KN</i>	493
<i>vlastník domu</i>	[REDACTED]
<i>popis objektu</i>	třípatrový starší objekt
<i>způsob využití dle KN</i>	objekt k bydlení
<i>současné využití</i>	v přízemí prodejna loutek a starožitnictví, dále jsou v objektu byty
<i>nájemce obchodních ploch, sídlo</i>	[REDACTED] loutky
<i>sortiment prodeje či služeb</i>	50 m <sup>2</sup> Po-Ne 10-19h
<i>rozsah obchodních ploch</i>	[REDACTED]
<i>otevírací doba</i>	starožitnosti 35 m <sup>2</sup> Po-Ne 11-18h
<i>poznámka</i>	nemovitá kulturní památka



**Informace o pozemku**

Parcelní číslo: 480  
 Obec: Praha 15 (47821)  
 Katastrální území: Malá Strana (227021)  
 Číslo LV: 493  
 Výměra (m<sup>2</sup>): 458  
 Typ parcely: Parcela katastru nemovitostí  
 Mapový list: DKM  
 Určení výměry: Graficky nebo v digitalizované mapě  
 Druh pozemku: zastavěná plocha a nádvoří

**Součástí je stavba**

Budova s číslem popisným: Malá Strana 14901231, č. p. 231; objekt k bydlení  
 Stavba stojí na pozemku: p. č. 480  
 Stavební objekt: č. p. 231  
 Ulice: Janáčkova, Nerudova  
 Adresní místa: Janáčkova 231/26, Nerudova 231/51

**Vlastníci, jiní oprávnění**

Vlastnické právo Podíl

\_\_\_\_\_

**Způsob ochrany nemovitosti**

Název  
 pam. rezervace - budova, pozemek v památkové rezervaci  
 nemovitá kulturní památka

**Seznam BPEJ**

Parcela nemá evidované BPEJ.

**Omezení vlastnického práva**

Typ  
 věcné břemeno užívání

**Jiné zápisy**

Nějsou evidovány žádné jiné zápisy.

Rízení, v rámci kterých byl k nemovitosti zapsán cenový údaj

Nemovitost je v územním obvodu, kde státní správu katastru nemovitostí ČR vykonává Katastrální úřad pro hlavní město Praha, Katastrální pracoviště Praha 2



**Výpis**

z obchodního rejstříku, vedeného  
Městským soudem v Praze  
oddíl C, vložka 13261

**Datum vzniku a zápisu:**

2. října 1992

**Spisová značka:**

C 13261 vedená u Městského soudu v Praze

**Obchodní firma:**

[REDAKCE]

**Sídlo:**

[REDAKCE]

**Identifikační číslo:**

[REDAKCE]

**Právní forma:**

Společnost s ručením omezeným

**Předmět podnikání:**

výroba, obchod a služby neuvedené v přílohách 1 až 3 živnostenského zákona

pronájem nemovitosti, bytů a nebytových prostor

činnost účetních poradců, vedení účetnictví, vedení daňové evidence

**Statutární orgán:**

jednatel:

[REDAKCE]

**Počet členů:**

1

**Způsob jednání:**

Společnost zastupuje jednatel samostatně.

**Společníci:**

Společník:

[REDAKCE]

**Podíl:**

Vklad: 100 000,- Kč

Splaceno: 100%

Obchodní podíl: 100%

Druh podílu: základní

Kmenový list: není vydán

**Základní kapitál:**

100 000,- Kč

**Ostatní skutečnosti:**

Obchodní korporace se podřídila zákonu jako celku postupem podle § 777 odst. 5 zákona  
č.90/2012 Sb., o obchodních společnostech a družstvech.

K okamžiku podání návrhu na zápis společnosti do obchodního  
rejstříku byl splacen peněžitý vklad v plné výši.

[Úvodní stránka](#) » [Vyhledání subjektu](#) » [Seznam subjektů](#) » Údaje subjektu

### Údaje z veřejné části Živnostenského rejstříku

Platnost k 30.08.2019 11:00:24

#### Subjekt

Jméno a příjmení:

Datum narození:

Občanství:

Adresa sídla:

Identifikační číslo osoby:

#### Živnostenská oprávnění

##### Živnostenské oprávnění č. 1:

Předmět podnikání:

**Nákup a prodej kulturních památek nebo předmětů kulturní hodnoty**

Druh živnosti:

**Ohlašovací vázaná**

Vznik oprávnění:

**30.09.1994**

Doba platnosti oprávnění:

**na dobu neurčitou**

##### Živnostenské oprávnění č. 2:

Předmět podnikání:

**Výroba, obchod a služby neuvedené v přílohách 1 až 3 Živnostenského zákona**

Obory činnosti:

**Zprostředkování obchodu a služeb  
Velkoobchod a maloobchod  
Zastavárenská činnost a maloobchod s použitým zbožím  
Výroba, obchod a služby jinde nezařazené**

Druh živnosti:

**Ohlašovací volná**

Vznik oprávnění:

**30.09.1994**

Doba platnosti oprávnění:

**na dobu neurčitou**

#### Provozovny k předmětu podnikání číslo

##### 1. Nákup a prodej kulturních památek nebo předmětů kulturní hodnoty:

Umístění:


**{ vpravo }**

Adresa:

Identifikační číslo

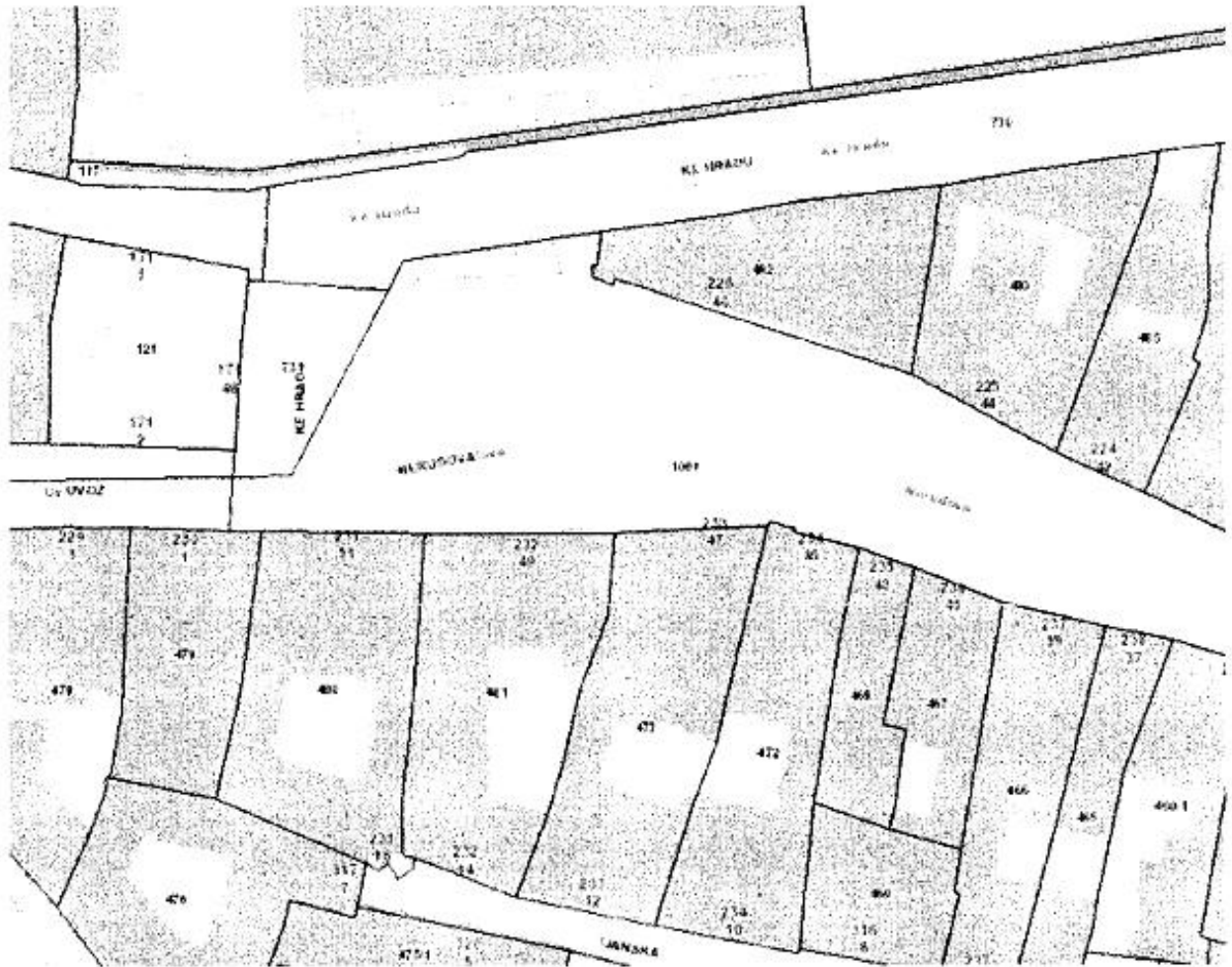
provozovny:

Zahájení provozování dne:



Nerudova 171/48

<b>Souhrnné údaje</b>	
<i>umístění domu</i>	Nerudova
<i>katastrální území</i>	Hradčany
<i>parc.č.</i>	121
<i>č.p. / č.or.</i>	Nerudova 231/51
<i>číslo Listu vlastnictví KN</i>	186
<i>vlastník domu</i>	[REDACTED]
<i>popis objektu</i>	čtyřpatrový starší objekt
<i>způsob využití dle KN</i>	objekt k bydlení
<i>současné využití</i>	v přízemí restaurace Zlatá Hvězda, dále JE v objektu hotel Golden Star
<i>nájemce obchodních ploch, sídlo</i>	[REDACTED]
<i>sortiment prodeje či služeb</i>	středoevropská kuchyně
<i>rozsah obchodních ploch</i>	80 m <sup>2</sup> + 20 m <sup>2</sup> předzahrádka
<i>otevírací doba</i>	Po-Ne 7-22h
<i>poznámka</i>	nemovitá kulturní památka



Nerudova 231/51

**Informace o pozemku**

Parcelní číslo: [121](#)  
 Obec: [Praha 1554782](#)  
 Katastrální území: [Hradčany 1727121](#)  
 Číslo LV: 199  
 Výměra (m<sup>2</sup>): 317  
 Typ parcely: Parcela katastru nemovitosti  
 Mapový list: DKM  
 Určení výměry: Graficky nebo v digitalizované mapě  
 Druh pozemku: zastavěná plocha a nádvoří

**Součástí je stavba**

Budova s číslem popisným: [Hradčany 14900751](#); č. p. 171; objekt k bydlení  
 Stavba stojí na pozemku: p. č. [121](#)  
 Stavební objekt: [č. p. 171](#)  
 Ulice: [Nerudova](#), [Radnické schody](#), [Úvoz](#)  
 Adresní místa: [Nerudova 171/98](#), [Radnické schody 171/1](#), [Úvoz 171/2](#)

**Vlastníci, jiní oprávnění**

Vlastnické právo

Podíl

**Způsob ochrany nemovitosti**

Název

pam. rezervace - budova, pozemek v památkové rezervaci  
 nemovitá kulturní památka

**Seznam BPEJ**

Parcela nemá evidované BPEJ.

**Omezení vlastnického práva**

Nejsou evidována žádná omezení.

**Jiné zápisy**

Nejsou evidovány žádné jiné zápisy.

Rizení, v rámci kterých byl k nemovitosti zapsán cenový údaj

Nemovitost je v územním obvodu, kde státní správu katastru nemovitostí ČR vykonává [Katastrální úřad pro hlavní město Prahu, Katastrální pracoviště Praha](#)

Zobrazené údaje mají informativní charakter. Platnost k 30.08.2019 09:00:00.

**Výpis**

z obchodního rejstříku, vedeného  
Městským soudem v Praze  
oddíl C, vložka 295113

**Datum vzniku a zápisu:**

22. května 2018

**Spisová značka:**

C 295113 vedená u Městského soudu v Praze

**Obchodní firma:**

[REDACTED]

**Sídlo:**

[REDACTED]

**Identifikační číslo:**

[REDACTED]

**Právní forma:**

Společnost s ručením omezeným

**Předmět podnikání:**

Hostinská činnost

Výroba, obchod a služby neuvedené v přílohách 1 až 3 živnostenského zákona

Prodej kvasného lihu, konzumního lihu a lihovin

**Statutární orgán:****Jednatel:**

[REDACTED]

[REDACTED]

[REDACTED]

**Jednatel:**

[REDACTED]

[REDACTED]

[REDACTED]

**Počet členů:**

2

**Způsob jednání:**

Společnost zastupuje každý jednatel samostatně.

**Společníci:****Společník:**

[REDACTED]

[REDACTED]

**Podíl:**

Vklad: 25 000,- Kč

Splaceno: 100%

Obchodní podíl: 50%

**Společník:**

[REDACTED]

[REDACTED]

