

# 910 / Holyně – Slivenec

## SPRÁVNÍ OBVOD

Praha 13, Praha 5

## MĚSTSKÁ ČÁST

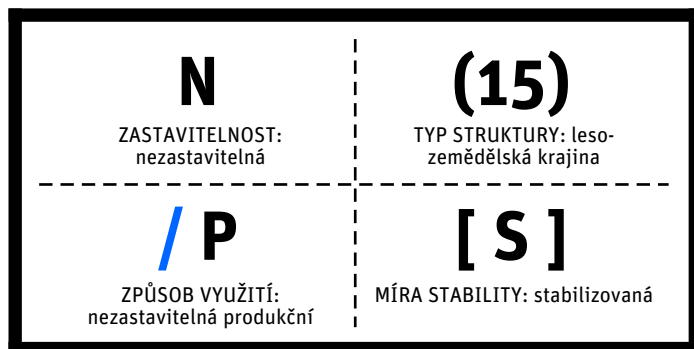
Praha-Slivenec, Praha-Řeporyje

## KATASTRÁLNÍ ÚZEMÍ

Holyně, Slivenec, Řeporyje

## ROZLOHA

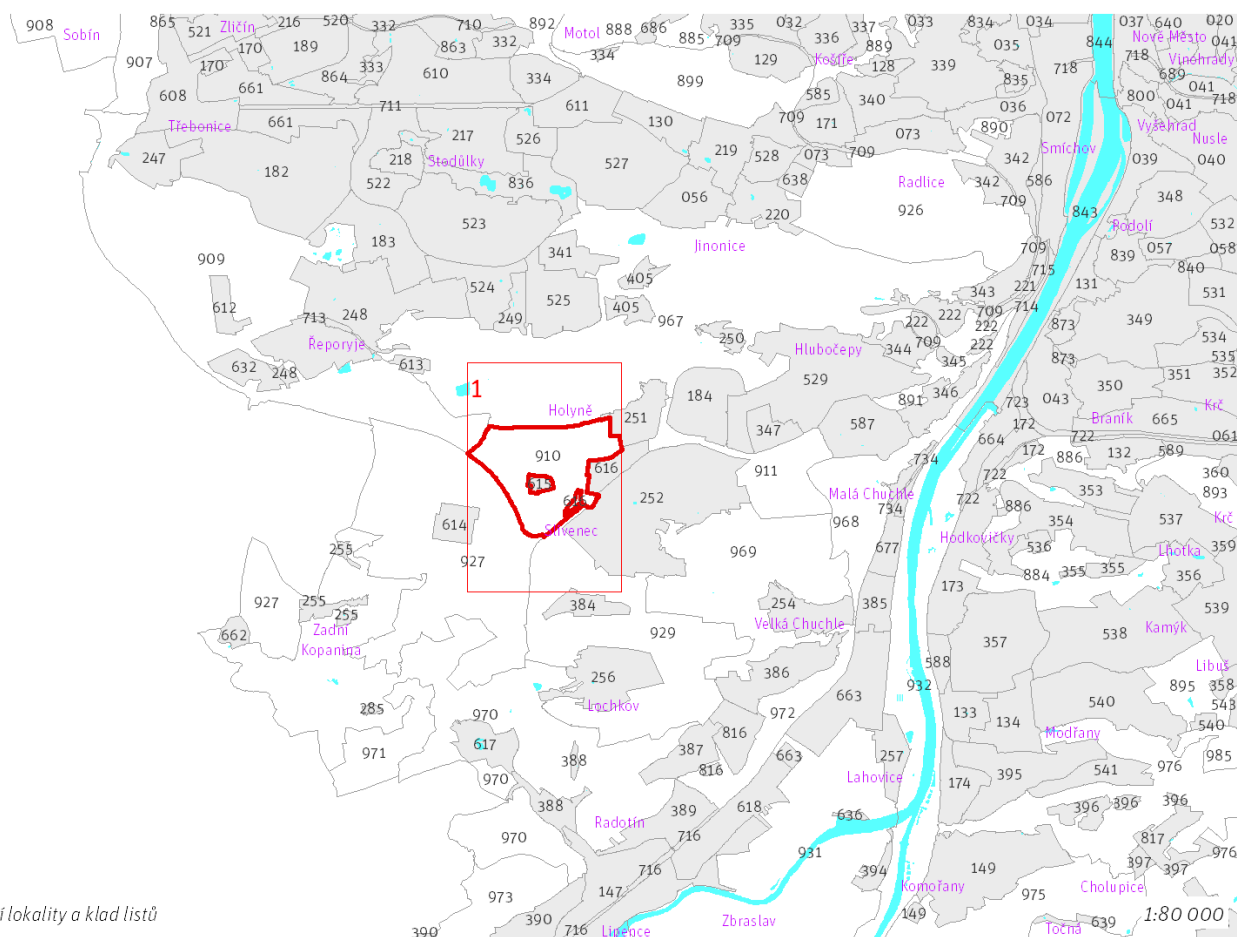
105 ha



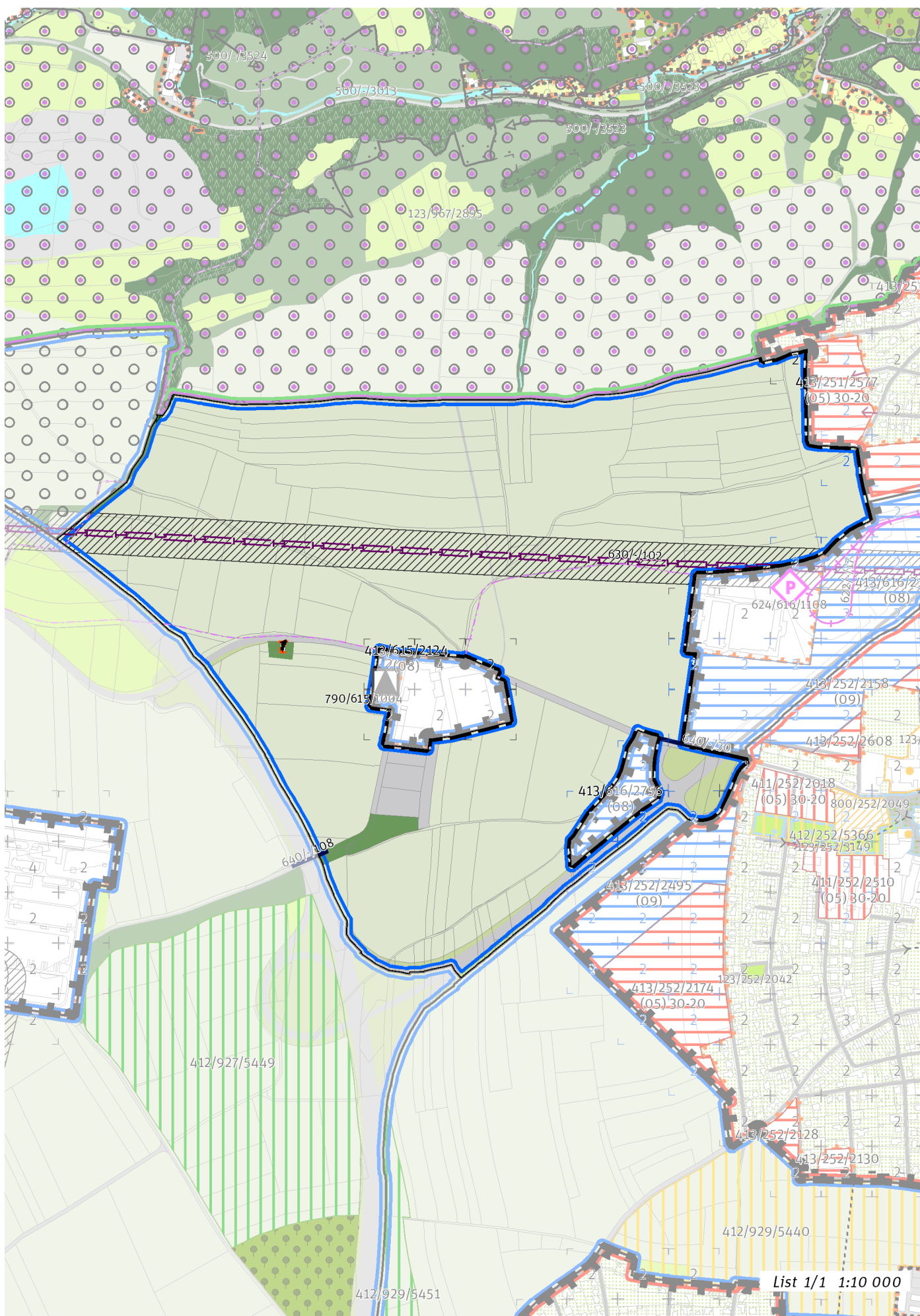
## CÍLOVÝ CHARAKTER LOKALITY

**Chránit a posilovat cílový charakter nezastavitelné, stabilizované, produkční lokality Holyně – Slivenec se strukturou leso-zemědělské krajiny. Lokalita je součástí krajiny vymezené v ZÚR s názvem Krajina Třebotovské plošiny.**

Nezastavitelná stabilizovaná produkční lokalita Holyně - Slivenec je vymezena v plochem až mírně vlněném reliéfu na západě území Prahy. Cílem vymezení je posílit strukturu leso-zemědělské krajiny, tedy v podrobnějším strukturálním členění s pestrou škálou ploch různého využití, při převažujícím zemědělském určení.



Prehled umístění lokality a klad listů



List 1/1 1:10 000

---

## **100 / OTEVŘENÁ KRAJINA**

-> (15) *Leso-zemědělská krajina, čl. 55*

Individuální regulativy nejsou stanoveny.

---

## **200 / VYSTAVĚNÉ PROSTŘEDÍ**

Individuální regulativy nejsou stanoveny.

---

## **300 / VYUŽITÍ ÚZEMÍ**

-> *Nezastavitelná produkční lokalita, čl. 67*

Individuální regulativy nejsou stanoveny.

---

## **400 / STABILITA A MÍRA VYUŽITÍ ÚZEMÍ**

-> *Typy stability lokalit, čl. 69*

Individuální regulativy nejsou stanoveny.

---

## **500 / KRAJINNÁ INFRASTRUKTURA**

Individuální regulativy nejsou stanoveny.

---

## **600 / DOPRAVNÍ INFRASTRUKTURA**

### **Železniční doprava**

630/-/102 Západní vstup Rychlého spojení – návrh

-> *Železniční doprava, čl. 126*

### **Bezmotorová doprava**

640/-/108 Propojení přes Pražský okruh u Řeporyjí – návrh

640/-/30 Podchod komunikace K Barrandovu u Slivence – návrh

-> *Bezmotorová doprava, čl. 127 - 128*

---

## **700 / TECHNICKÁ INFRASTRUKTURA**

Individuální regulativy nejsou stanoveny.

---

## **800 / VEŘEJNÁ VYBAVENOST**

Individuální regulativy nejsou stanoveny.

---

## **900 / VEŘEJNÝ ZÁJEM**

### **Veřejně prospěšné stavby dopravní infrastruktury**

910-610/-/151 Zkapacitnění Pražského okruhu, stavba č. 515

910-630/-/102 Západní vstup Rychlého spojení

-> *Veřejně prospěšné stavby, veřejně prospěšná opatření, stavby a opatření k zajišťování obrany a bezpečnost státu a plochy asanací, čl. 150 - 151*

Navrhované veřejně prospěšné stavby, veřejně prospěšná opatření, stavby a opatření k zajišťování obrany a bezpečnost státu jsou vymezeny v grafické části ve výkrese Z 04.

---