

643 / Eden

SPRÁVNÍ OBLAST

Praha 10

MĚSTSKÁ ČÁST

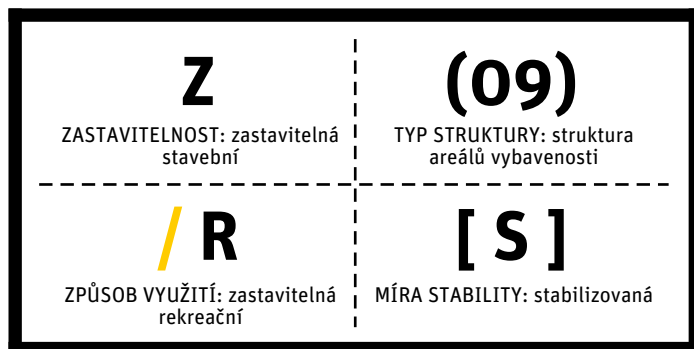
Praha 10

KATASTRÁLNÍ ÚZEMÍ

Strašnice, Vršovice

ROZLOHA

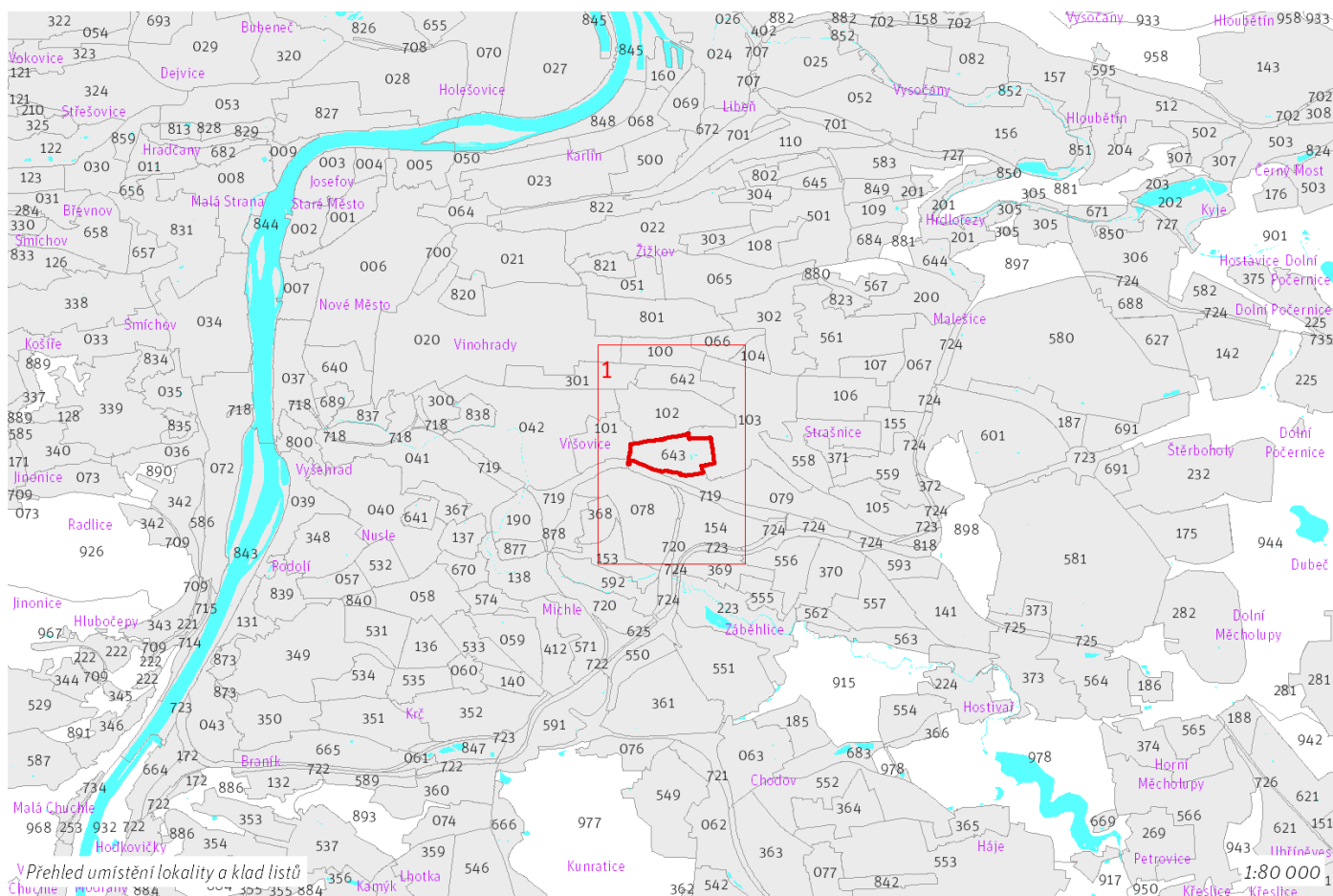
30 ha

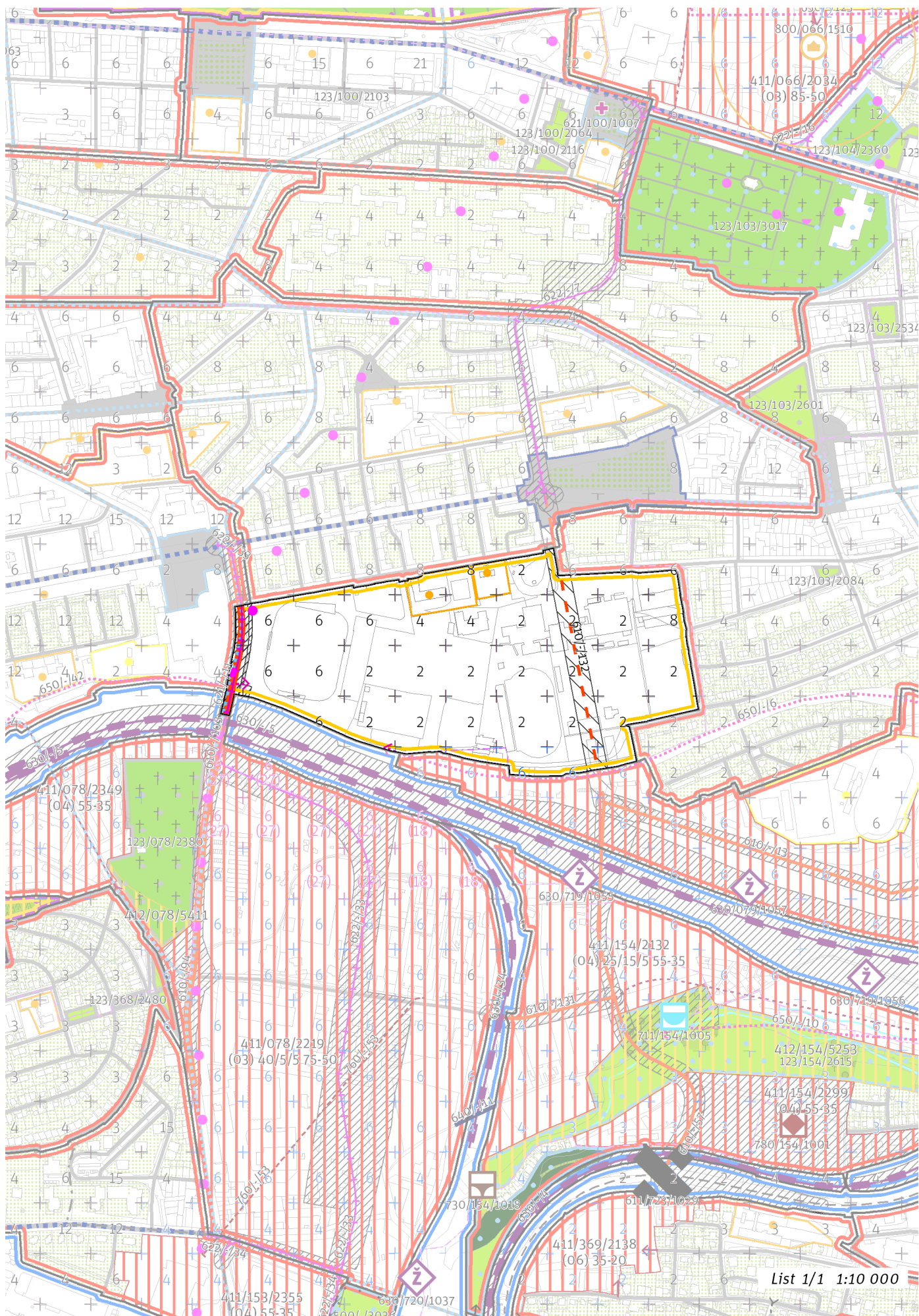


CÍLOVÝ CHARAKTER LOKALITY

Dotvořit a posilovat cílový charakter zastavitelné, stabilizované, rekreační lokality rekreační vybavenosti Eden se strukturou areálu vybavenosti. Lokalita je součástí krajiny vymezené v ZÚR s názvem Městská krajina Prahy.

Lokalita Eden je vymezena jako lokalita areálů vybavenosti. Cílem navržených regulativů je rozvíjení rekreační vybavenosti, doplňování zástavby s ohledem na využití a doplnění chybějícího uličního prostranství podél železniční tratě spojením ulice Pod Altánem. V lokalitě má vzniknout přístupné veřejné prostranství Drážní promenády v místě bývalé železniční tratě.





100 / MĚSTSKÁ PŘÍRODA

Individuální regulativy nejsou stanoveny.

200 / VYSTAVĚNÉ PROSTŘEDÍ

-> *(09) Struktura areálů vybavenosti, čl. 49*
Individuální regulativy nejsou stanoveny.

300 / VYUŽITÍ ÚZEMÍ

-> *Zastavitelná rekreační lokalita, čl. 64*
V lokalitě jsou přípustné stadiony a velkokapacitní stavby pro sport.

400 / STABILITA A MÍRA VYUŽITÍ ÚZEMÍ

-> *Typy stability lokalit, čl. 69*

Individuální regulativy nejsou stanoveny.

500 / KRAJINNÁ INFRASTRUKTURA

Individuální regulativy nejsou stanoveny.

600 / DOPRAVNÍ INFRASTRUKTURA

Systém pozemních komunikací

610/-/103 Úprava ulic U Slavie/U Vršovického hřbitova včetně žel. podjezdu – návrh
610/-/132 Komunikační propojení Kubánské náměstí - Slavia - Slatiny – územní rezerva
-> *Systém pozemních komunikací, čl. 118 - 120*

Veřejná doprava / Metro

621/-/11 Výhledové tangenciální spojení kolejovou dopravou – územní rezerva
Koridor je vymezen pro budoucí upřesnění nového kolejového tangenciálního spojení veřejné dopravy. Převážně podzemní vedení trasy, případně vedení veřejným prostranstvím, neomezí umístování nových nebo změny stávajících budov.
-> *Systém veřejné dopravy, čl. 121*
-> *Metro, čl. 122*

Veřejná doprava / Tramvajová doprava

622/-/33 Tramvajová trať Záběhlická - Bohdalec - Eden - Vršovická – návrh
-> *Systém veřejné dopravy, čl. 121*
-> *Tramvajová doprava, čl. 123*

Železniční doprava

630/-/5 Železniční trať Praha – Benešov – návrh
-> *Železniční doprava, čl. 126*

Bezmotorová doprava

650/-/42 Cyklotrasa v Edenu – návrh
650/-/6 Cyklotrasa na bývalé trati ve Strašnicích – návrh
-> *Bezmotorová doprava, čl. 127 - 128*

700 / TECHNICKÁ INFRASTRUKTURA

Individuální regulativy nejsou stanoveny.

800 / VEŘEJNÁ VYBAVENOST

Lokalita je vymezena jako lokalita rekreační vybavenosti.
-> *Lokality veřejné vybavenosti, čl. 145*

Individuální regulativy nejsou stanoveny.

900 / VEŘEJNÝ ZÁJEM

Veřejně prospěšné stavby dopravní infrastruktury

910-610/-/103 Úprava ulic U Slavie/U Vršovického hřbitova včetně žel. podjezdu
910-622/-/33 Tramvajová trať Záběhlická - Bohdalec - Eden - Vršovická
910-630/-/5 Železniční trať Praha – Benešov

-> Veřejně prospěšné stavby, veřejně prospěšná opatření, stavby a opatření k zajišťování obrany a bezpečnost státu a plochy asanací, čl. 150 - 151

Navrhované veřejně prospěšné stavby, veřejně prospěšná opatření, stavby a opatření k zajišťování obrany a bezpečnost státu jsou vymezeny v grafické části ve výkrese Z 04.
