

## ODŮVODNĚNÍ VYMEZENÍ A REGULATIVŮ LOKALITY

### I/ SOUČASNÝ STAV A VÝCHODISKA ŘEŠENÍ

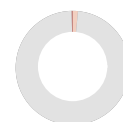
Lokalita Čihadlo je tvořena lesnatým morfologicky výrazným sukem ve tvaru oválné kupy protažené ve směru severovýchod-jihozápad budovaným proterozoickými silicitovanými břidlicemi a tufy ryolitu a dacitu, s nadmořskou výškou v rozmezí 345 – 386,2 m. Vrch Čihadlo je v dálkových pohledech zejména od severu a východu výrazně se uplatňující vrch, který je nejvýchodnějším výběžkem Brd. V geomorfologickém členění náleží v rámci Poberounské soustavy a celku Brdská vrchovina k okrsku Kopaninská pahorkatina. Ve střední vrcholové části je umístěn zemní vodojem, v lese se nacházejí rozsáhlé zbytky po vojenských objektech souvisejících s umístěním raketových systémů vojsk Varšavské smlouvy. Prostor je využíván jako paintballové hřiště.

**Vybrané limity:** Maloplošné zvláště chráněné území, Natura 2000 - evropsky významná lokalita, Přírodní park

### II/ ODŮVODNĚNÍ ZÁKLADNÍCH VLASTNOSTÍ LOKALITY

#### Odůvodnění zastavitelnosti

Lokalita je vymezena jako nezastavitelná.  
Lokalita je tvořena převážně plochami mimo zastavěné území, vymezené k 31. 3. 2021. Plochy mají charakter otevřené krajiny a převážně nebyly určeny Územním plánem sídelního útvaru hl. m. Prahy k zastavění. Metropolitní plán tento stav respektuje a navrhuje zachovat.



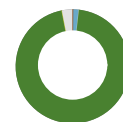
zastavitelnost

#### Odůvodnění typu struktury

Lokalitě je přiřazen typ struktury krajina výrazných vrchů.  
Pro krajinu výrazných vrchů jsou typické jednotlivé, v kontextu okolí výrazné terénní vyvýšeniny, tj. svědecké vrchy, tabulové hory, vypreparované strukturní hřbety a suky apod. Účelem vymezení je zachovat krajinnou dominantu s přírodě blízkým charakterem území.

#### Odůvodnění způsobu využití

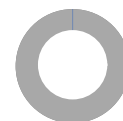
Lokalita je vymezena jako nezastavitelná přírodní.  
Vysoké přírodní a krajinné hodnoty lokality předurčují přednostně přírodní způsob jejího využití.



využití

#### Odůvodnění míry stability

Lokalita je vymezena jako stabilizovaná.  
Lokalitu tvoří stabilizované plochy, ve kterých se nepředpokládá výrazná změna charakteru území.



míra stability

## VYHODNOCOVÁNÍ PLÁNU

I/ INDEX EKOLOGICKÉ STABILITY  
index ekologické stability  $i_{es} = 3,82$   
-> *Index ekologické stability, čl. 158*