

ODŮVODNĚNÍ VYMEZENÍ A REGULATIVŮ LOKALITY

I/ SOUČASNÝ STAV A VÝCHODISKA ŘEŠENÍ


Lokalita je vymezena na základě společného převažujícího charakteru, historického vývoje a principu a vazeb prostorového uspořádání. Zahrádková osada je zcela obklopena krajinnou lokalitou Údolí Nebušického a Šareckého potoka. Zástavba v lokalitě vznikala od 60. let 20. století. Lokalita je prostupná hlavní ulicí Na Pučálce, která navazuje na ulici Ke Kulišce. Pravidelná síť nepevněných cest umožňuje přístup do jednotlivých zahrad. Zástavbu tvoří zahradní domky a chaty s výškou 1 nadzemního podlaží umístěné buď u oplocení podél přístupových cest, nebo v zadních částech jednotlivých zahrad.

Vybrané limity: Přírodní park

II/ ODŮVODNĚNÍ ZÁKLADNÍCH VLASTNOSTÍ LOKALITY

Odůvodnění zastavitelnosti

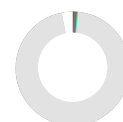
Lokalita je vymezena jako zastavitelná nestavební. Lokalitu tvoří plochy, které jsou součástí zastavěného území, vymezeného k 31. 3. 2021. Převážně jde o nepevněné plochy s vegetací, které jsou pro charakter lokality určující. Metropolitní plán tento stav respektuje a navrhuje zachovat.



zastavitelnost

Odůvodnění typu struktury

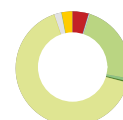
Lokalitě je přiřazen typ struktury parkový areál. Lokalitu tvoří převážně nestavební urbánní struktura, v níž jsou výrazně zastoupeny plochy s nelesní vegetací a v níž se též nacházejí budovy a jiné stavby související s účelem areálu. Převážná část ploch v lokalitě je ohraničena ploty nebo zdmi a jsou přístupné v souladu s jejich využitím. Vymezením lokality se strukturou parkového areálu Metropolitní plán chrání převážně nestavební charakter území a posiluje charakter daný zaměřením areálu.



struktura

Odůvodnění způsobu využití

Lokalita je vymezena jako zastavitelná rekreační. V lokalitě převažují plochy pro aktivní a pasivní odpočinek v zastavěném území, které zahrnují zejména sportovní a rekreační areály, parky, lesoparky, hřiště, zahrady, zahrádkové osady a vodní plochy.



využití

Odůvodnění míry stability

Lokalita je vymezena jako stabilizovaná. Lokalita je převážně tvořena stabilizovanými plochami, jejichž charakter je určující pro charakter celé lokality. Transformační plochy vymezené Metropolitním plánem jsou zde oproti stabilizovaným plochám v menšině a jejich naplněním se nepředpokládá výrazná změna charakteru lokality.



míra stability